

आ.व. २०७९/८० को सामुदायिक वन उपभोक्ता समुहको
अनुगमन तथा मूल्याङ्कन प्रतिवेदन



डिभिजन वन कार्यालय
कास्की
असार, २०८०



आ.व. २०७९/८० को सामुदायिक वन उपभोक्ता समुहको अनुगमन तथा मूल्याङ्कन प्रतिवेदन, २०८० ।

सल्लाहकार

श्री केदार वराल, डिभिजनल वन अधिकृत

तयार गर्ने

माधुरी खड्का, सहायक वन अधिकृत

सम्पादन गर्ने

शालिकराम पराजुली, सहायक वन अधिकृत

कमल लम्साल, सहायक वन अधिकृत

प्रकाशक

डिभिजन वन कार्यालय, कास्की

असार, २०८०

दुई शब्द

सामुदायिक वन विकास कार्यक्रम नेपालको वनक्षेत्रको प्रमुख कार्यक्रम हो । यस कार्यक्रमले स्थानिय समुदायको जिविकोपार्जन सुधार गर्न, हरियाली प्रवर्धन गर्न, जैविक विविधता संरक्षण गरी पारिस्थितिकिय प्रणालि सन्तुलन गर्न जलवायु परिवर्तनको न्यूनीकरण अनूकुलन गर्न र जलाधार संरक्षण गर्न सहयोग गरिरहेको छ । यसको साथै सामुदायिक विकास, साँस्कृतिक सम्पदा संरक्षण, नेतृत्व विकास र स्थानीयतहमा रहेका दलित, आदीवासी जनजाति, महिला लगायतको व्यवस्थापकिय निर्णय प्रकृत्यामा पहुँच वढाइ लैगिक तथा सामाजिक समावेशिकरण प्रवर्धनमा कार्यक्रमले मद्दत गरेको छ ।

कास्की जिल्लामा हालसम्म ५०९ वटा सामुदायिक वनहरु हस्तान्तरण भै २१७६५.६९ हेक्टर वनक्षेत्र समुदाय मार्फत व्यवस्थापन भैरहेको छ । सामुदायिक वनहरुमा गतवर्ष सन्चालन गरिएका गतिविधीहरु लगायत समस्या, चुनौती, सिकाइ, अनुभव र सफलताको आधारमा भोलीमा दिनमा सामुदायिक वनहरुलाइ वढि भन्दा वढि उत्पादन रोजगारी र वातावरणमुखी व्यवस्थापन गर्नका लागि सामुदायिक वनहरुको अनुगमन गर्ने कार्य गरिको हो । गतवर्षका पृष्ठपोषणका आधारमा तयार पारिएको यस पुस्तिकाले सामुदायिक वनहरुलाइ भोलीका दिनहरुमा दीगोरुपमा व्यवस्थापन गर्न मार्गनिर्देश गर्नेछ भन्ने विश्वास लिएको छु ।

अनुगमनका क्रममा सूचना तथा तथ्यांक उपलब्ध गराउने सामुदायिक वन पदाधिकारीहरु, तथ्यांक संकलन गर्ने कर्मचारीहरु, तथ्यांक प्रविष्ट गर्नुहुने सर्वाडिभिजन वन कार्यालयका कर्मचारीहरु, विश्लेषित तथ्यांकलाई प्रतिवेदनको रुपमा तयारीको लागि सम्पादन गर्नुहुने सहायक वन अधिकृत शालिकराम पराजुली र कमल लम्साल तथा तथ्यांक विश्लेषण गरि प्रतिवेदनको स्वरुपमा पुस्तिका तयार गर्न खट्नु भएका यस कार्यालयका सहायक वन अधिकृत माधुरी खड्का लगायतलाई उहाँहरुको अथक मिहेनतका लागि हार्दिक धन्यवाद दिन चाहन्छु ।

केदार वराल
डिभिजनल वन अधिकृत
डिभिजन वन कार्यालय, कास्की

विषय सूची

भाग १ : कास्की जिल्लामा वन व्यवस्थापन.....	१
१.१ डिभिजन वन कार्यालय कास्कीको सामान्य परिचय	१
१.१.१ ऐतिहासिक पृष्ठभूमि र परिचय.....	१
१.१.२ कार्यालयको लक्ष्य तथा उद्देश्य.....	१
१.१.३ कार्यालय अन्तर्गतका सब डिभिजन वन कार्यालयहरु तथा समेटिने गा.पा/न.पा.हरु:.....	२
१.२ वन क्षेत्रको किसिम.....	२
१.२.१ सरकारद्वारा व्यवस्थित वन.....	३
१.२.२ सामुदायिक वन.....	३
१.२.३ कबुलियती वन.....	४
१.२.४ धार्मिक वन.....	४
१.२.५ निजी वन.....	४
भाग २: सामुदायिक वन अनुगमन तथा मूल्यांकन.....	५
२.१ परिचय.....	५
२.२ अनुगमन तथा मूल्यांकनका उद्देश्य.....	५
२.३ तथ्याङ्क संकलन तथा विश्लेषण विधि.....	५
२.४ नतिजा विश्लेषण तथा प्रस्तुतीकरण.....	६
२.४.१ उपभोक्ता समूहको सामाजिक संरचना.....	७
२.४.२ सामुदायिक वन उपभोक्ता समुह सदस्यहरुको आर्थिक अवस्था.....	७
२.४.३ समावेशिता.....	९
२.४.४ समुहको संस्थागत विकास.....	१०
२.४.५ समुहको कोष व्यवस्थापन.....	११
२.४.६ वार्षिक प्रगति प्रतिवेदन.....	१३
२.४.७ अन्य.....	१४
२.४.८ सामुदायिक वन उपभोक्ता समूहका समस्या र समाधानका उपायहरु.....	१५
२.४.९ निष्कर्ष तथा सुभावहरु.....	१६
२.४.१० सर्वाडिभिजन वन कार्यालयलाई सुभावहरु.....	१८
२.४.११ डिभिजन वन कार्यालयलाई सुभावहरु.....	१९
२.४.१२ अनुगमनकर्तालाई सुभावहरु.....	१९

अनुसूची १, डिभिजन अन्तर्गत वैज्ञानिक वन व्यवस्थापन कार्ययोजना लागु गरिएका सामुदायिक वनहरु..... ङ्कचद्वच! खद्वण□कचण थद्व□ घङ्कद्वथङ्कघ.

भाग १ : कास्की जिल्लामा वन व्यवस्थापन

१.१ डिभिजन वन कार्यालय कास्कीको सामान्य परिचय

१.१.१ ऐतिहासिक पृष्ठभूमि र परिचय

नेपालमा २०१३ सालमा निजी वन राष्ट्रियकरण ऐन लागू भएपछिको प्रभाव स्वरूप सरकारी वनको मुख्यतः संरक्षणको लागि २०१६ साल कार्तिक २ गते पोखरा फरेष्ट डिभिजनको स्थापना भयो । त्यसको कार्य क्षेत्र गण्डकी र धौलागिरी अंचलको सम्पूर्ण भाग थियो । २०३४ सालमा संगठनात्मक परिमार्जन हुँदा पोखरा फरेष्ट डिभिजनको कार्यक्षेत्र कास्की जिल्ला र स्याङ्जा जिल्लामा मात्र सिमित रह्यो । २०४० सालको पुर्नसंगठनात्मक परिमार्जनमा जिल्ला वन कार्यालय, कास्कीको नामाकरण भइ कास्की जिल्ला मात्र कार्यक्षेत्र रहने गरी जिल्ला वन कार्यालय, कास्कीको रुपमा स्थापना भयो । जिल्ला वन कार्यालय, कास्की हुँदा कार्यालय अन्तर्गत ४ वटा ईलाका वन कार्यालयरु थिए । जसमा नागडांडा ईलाका वन कार्यालय, पोखरा ईलाका वन कार्यालय, हंसपुर ईलाका वन कार्यालय र माछापुच्छे ईलाका वन कार्यालय कास्की थियो ।

यसरी संगठन परिमार्जन हुने क्रममा २०५० सालमा नयां वन संगठन अनुसार जिल्लालाई ग वर्गको जिल्ला कायम गरी एउटा ईलाका वन कार्यालय ८ वटा रेन्ज पोष्ट र एउटा शसस्त्र वन सुरक्षा शाखा कायम गरिएकोमा २०७० मा पुनरसंरचना गरी एउटा सेक्टर कार्यालय र ८ वटा इलाका वन कार्यालय गरियो । नयां संविधान जारी भए पछि २०७५ (पछिल्लो पटक) को परिमार्जनमा डिभिजन वन कार्यालय, कास्की नामाकरण भई डिभिजन अन्तर्गत ६ वटा सर्वाडिभिजन वन कार्यालय रहेको छ ।

१.१.२ कार्यालयको लक्ष्य तथा उद्देश्य

लक्ष्य:

डिभिजन वन कार्यालय, कास्कीको लक्ष्य वन क्षेत्र, जैविक विविधता, र वनस्पतिको प्रचलित कानून बमोजिम दिगो र सहभागितामूलक व्यवस्थापनबाट वनजन्य वस्तु तथा सेवाको उत्पादन एवं मूल्य अभिवृद्धि र तिनको न्यायोचित वितरण गरी समतामूलक आयआर्जन, रोजगारी तथा जीविकोपार्जन अवसर श्रृजना गर्न टेवा पुऱ्याउने ।

उद्देश्य

डिभिजन वन कार्यालय, कास्कीको मुख्य उद्देश्य जिल्ला स्तरमा वन क्षेत्रको समुचित व्यवस्थापन गरी समुदायको वन पैदावारको आवश्यकता परिपुर्ती गर्ने हो भने यसका विशिष्ट उद्देश्यहरु निम्न अनुसार रहेका छन् ।

- वन श्रोतको संरक्षण, व्यवस्थापन तथा सदुपयोग गर्ने,
- वन विकासका कार्यक्रमहरुको योजना तयारी, कार्यान्वयन तथा समन्वय गर्ने,
- वन व्यवस्थापनमा विशेषतः वन विकास तथा वन श्रोतको संरक्षण गर्न समुदायको सहभागिता वृद्धि गर्ने,
- वन श्रोतको दिगो व्यवस्थापन गरी राजश्व वृद्धि गरी राज्यको आर्थिक वृद्धि हासिल गर्न योगदान गर्ने,
- वन क्षेत्रको कार्यक्रमहरु प्रभावकारी रुपमा कार्यान्वयन गरी समुदायको जीविकोपार्जन सुधार गर्ने,
- वातावरण-मैत्री वन व्यवस्थापन गरी पारिस्थितिकीय प्रणाली र जैविक विविधताको संरक्षणमा टेवा पुऱ्याउने,
- प्रचलित कानून बमोजिम वन तथा वन्यजन्तुको संरक्षण गर्ने,
- भू-क्षयको दृष्टिले संवेदनशील वनक्षेत्रको एकीकृत व्यवस्थापन एवं निजी वन विस्तार र वैकल्पिक उर्जा प्रवर्द्धन गरी वन संरक्षण गर्ने,
- वनको हैसियतमा सुधार र उत्पादकत्व वृद्धि गर्न वृक्षरोपण र प्राकृतिक पुनरुत्पादन व्यवस्थापन लगायतका वन सम्बर्धनका विविध कार्य संचालन गर्ने,

- ग्रावेल र गिट्टीको व्यवस्थित संकलन गरी रोजगारी र आयआर्जनका अवसर वढाउने,
- जिल्लाका महत्वपूर्ण ऐतिहासिक, धार्मिक तथा पुरातात्विक महत्वका सम्पदाहरूको संरक्षण र विकासमा सहयोग पुऱ्याउने ।

१.१.३ कार्यालय अन्तर्गतका सब ङिभिजन वन कार्यालयहरू तथा समेटिने गा.पा/न.पा.हरू:

ङिभिजन वन कार्यालय, कास्की अन्तर्गत रहेका ६ वटा सबङिभिजन वन कार्यालयहरू, तिनका कार्यक्षेत्र तथा सबङिभिजन वन कार्यालयको कार्यक्षेत्रमा रहेका सामुदायिक वन उपभोक्ता समूहहरू निम्न तालिकामा उल्लेख गरिएको छ ।

तालिका १ : सबङिभिजन वन कार्यालयहरू, सामुदायिक वनहरूको सख्या र क्षेत्रफल

सि.नं.	सबङिभिजन वन कार्यालय	सामुदायिक वन		कार्यक्षेत्र स्थानीय तह	कार्यालय रहेको स्थान
		संख्या	क्षेत्रफल (हेक्टर)		
१.	पोखरा	१३३	३८१९.०५	पोखरा महानगरपालिका वडा नं. १ देखि १७, १९, २० र २२	कुँडहर
२.	लेखनाथ	१३५	४०५७.७१	पोखरा महानगरपालिका वडा नं. २६ देखि ३३	डाँडाकोनाक
३.	अन्नपूर्ण	२९	१०५५.६२	अन्नपूर्ण गाँउपालिका वडा नं. १ देखि ७	ढिकुरपोखरी
४.	मादी	३६	२९३८.०३	मादी गाँउपालिका वडा नं. ३ देखि १२	भैसे
५.	फेवा	११९	३६८७.८३	पोखरा महानगरपालिका वडा नं. १८ देखि २१ देखि २४	रानीवन
६.	रुपा	५७	६२०७.३७	रुपा गाँउपालिका पूरै (वडा नं. १ देखि ७)	खोलाछेउ
	जम्मा	५०९	२१७६५.६१		

१.२ वन क्षेत्रको किसिम

कास्की जिल्लाको जम्मा २०१७०० हेक्टर क्षेत्रफल मध्ये चरन भाडी, वुट्यान क्षेत्र सहित करिव ४६% वन क्षेत्र रहेकोमा ङिभिजन वन कार्यालयको कार्यक्षेत्र भित्र करिव ३१% (२८६९५.८६) हेक्टर) वन क्षेत्र पर्दछ भने ६९% (६५५०६.०३ हेक्टर) वन क्षेत्र अन्नपूर्ण संरक्षण क्षेत्र भित्र पर्दछ । ङिभिजनको कार्यक्षेत्र भित्र मुख्यत सामुदायिक वन पद्धति अनुसार वन व्यवस्थापन भैरहेको छ । यसका अलावा वन संरक्षण क्षेत्र, धार्मिक वन, कवुलियती वन तथा निजी वनको रूपमा समेत वन व्यवस्थापन भैरहेको छ ।

जिल्लामा रहेको राष्ट्रिय वनको देहाय अनुसार विवरण रहेको छ ।

तालिका नं. २, व्यवस्थापनको आधारमा वन क्षेत्र

सि.नं	व्यवस्थापनको आधारमा वन क्षेत्र	क्षेत्रफल (हे.)	प्रतिशत
	राष्ट्रिय वन		
१	सरकार द्वारा व्यवस्थित वन	४४५६.०६	१५.५३
२	सामुदायिक वन	२१७६५.६१	७५.८५
३	संरक्षित वन (पञ्चासे तथा जैविक विविधता पार्क)	२४६२.९९	८.५८३
४	धार्मिक वन	११.२०	०.०३९
	जम्मा	२८६९५.८६	१००
१	निजी वन	२४.४५	२४ वटा

१.२.१ सरकारद्वारा व्यवस्थित वन :

जिल्लाको कूल ९४२०१.८९ हेक्टर वन क्षेत्र मध्ये डिभिजन वन कार्यालय कास्की अन्तर्गत व्यवस्थापन भएको वन क्षेत्र २८६९५.८६ हेक्टर रहेकोमा सामुदायिक वन र धार्मिक वनको रूपमा हस्तान्तरित बाहेक बाँकी रहेको करिब ४४५६.०६ हेक्टर वन क्षेत्र सरकारद्वारा व्यवस्थित वन क्षेत्र अन्तर्गत पर्दछ ।

१.२.२ सामुदायिक वन

यस जिल्लामा सामुदायिक वन सम्बन्धी कार्यक्रम आ.व. २०४६/२०४७ देखि शुरु भएता पनि उपभोक्ता समूह गठन गरी समूह दर्ता र वन कार्ययोजना तयार गरी वन हस्तान्तरणको कार्य भने आ.व. २०४८/२०४९ देखि मात्र शुरु भएको हो । यो अनुगमन तथा मुल्यांकनको अवधि (आ.व. २०७७/२०७८) सम्म जम्मा ५१९ वटा सामुदायिक वन उपभोक्ता समूह दर्ता भएको देखिन्छ । सा.व.कार्ययोजना पुनरावलोकन गर्दा एउटा समूह अर्को समूहसंग गाभिएको तथा कुनै कुनै समूहको दर्ता खारेज भएकोले सामुदायिक वनको रूपमा हस्तान्तरण भएको सामुदायिक वनको संख्या ५०९ वटा देखिन्छ जसको क्षेत्रफल २१७६५.६१ हेक्टर रहेको छ । समूहका ४७६३९ घरधुरी (दुइ वन दुइ भन्दा बढि समूहमा दोहोरिएको) उपभोक्ताहरूले सामुदायिक वन क्षेत्र व्यवस्थापन गर्दै आएको देखिएको छ । अझै पनि विभिन्न स्थायिन तहहरूमा वस्तीको नजिक छरिएर रहेका स-साना वन क्षेत्र रहेको देखिएकोले उक्त वन क्षेत्रहरू तथा पर्ती क्षेत्रमा वृक्षारोपण गरी वनको रूपमा विकास गरी सा.व.उ.स. गठन गराई सामुदायिक वनको रूपमा हस्तान्तरण गर्दै लगिने कार्यक्रम रहेको छ ।

सामुदायिक वनको व्यवस्थापन गर्ने कार्यमा उपभोक्ता समूहलाई आवश्यक प्राविधिक सहयोग उपलब्ध गराउने, प्रचलित ऐन कानूनहरू लागू गर्न सहयोग गर्ने तथा उनीहरूको कामको अनुगमन गर्ने कार्य डिभिजन वन कार्यालय र सब डिभिजन वन कार्यालयले गर्दछ । आ.व.२०७७/७८ सम्म हस्तान्तरित सामुदायिक वनको विवरण अनुसूची ५ मा उल्लेख गरिएको छ ।

डिभिजन वन कार्यालय, कास्की अन्तर्गत वैज्ञानिक वन व्यवस्थापन कार्यविधि २०७१ अनुसार सामुदायिक वनको कार्ययोजना तयार गरी वैज्ञानिक वन व्यवस्थापनको रूपमा सामुदायिक वनलाई व्यवस्थापन हुँदै आएकोमा वैज्ञानिक वन व्यवस्थापन कार्यविधि २०७१ खारेज भएको कारण व्यवस्थापनमा जटिलता उत्पन्न भएको छ । वैज्ञानिक वन व्यवस्थापन लागू गरिएका सामुदायिक वन उपभोक्ता समूहहरूको संक्षिप्त विवरण अनुसूची ६ मा राखिएको छ ।

१.२.३ कवुलियती वन

यस जिल्लामा गरिवीका रेखामुनी रहेकाहरुको लागी कवुलियति वन कार्यक्रम लागु गरिएको छैन । कास्की जिल्ला अर्न्तगत पोखरा-११, काँहु कास्की, जयकोट सा.व. भित्र रहेको मनाङ्गे बौद्धगुम्बाको नाममा हस्तान्तरण भएको ०.७५ हेक्टर वन कवुलियती वनको रुपमा रहेको छ ।

१.२.४ धार्मिक वन

कास्की जिल्ला अर्न्तगत यस अनुगमन तथा मुल्यांकन अवधिसम्म तलको तालिका नं. २ अनुसारको जम्मा ५ वटा वनक्षेत्र धार्मिक वनको रुपमा व्यवस्थापन गर्न धार्मिक संस्थाहरुलाई हस्तान्तरण गरिएको छ । जस्को कुल क्षेत्रफल जम्मा ११.२० हेक्टर रहेको छ ।

तालिका नं. ३, धार्मिक वनको विवरण

सि.नं.	धार्मिक वनको नाम	क्षेत्रफल (हे.)	ठेगाना	कैफियत
१.	हरिहर गुफा सन्यास आश्रम	३.६९	पोखरा-२०, हरिहरगुफा	
२.	शिव गोरक्ष धार्मिक वन	०.७७	पोखरा-२७, डाँडाकोनाक	
३.	सर्व सिद्धेश्वर ॐ नम शिवाय धार्मिक वन	२.८४	पोखरा -२५, हेम्जा,	
४.	मुस्लिम कब्रस्थान धार्मिक वन	१.९०	पोखरा-११, काँहु कास्की	
५.	सर्वेश्वर शिवालय मन्दिर धार्मिक वन	२.००	पोखरा-१९ लामाचौर	
	जम्मा क्षेत्रफल	११.२०		

उल्लेखित धार्मिक वनहरुले धार्मिक रुपमा पुजाआजा गर्न, विवाह, वर्तवन्ध जस्ता अन्य कार्य गर्न, मनोरञ्जन तथा ऐतिहासिक पुरातात्विक महत्व संरचनालाई संरक्षण गर्नुको साथै जैविक विविधता संरक्षणमा समेत टेवा पुऱ्याएको देखिन्छ ।

१.२.५ निजी वन

यस जिल्लामा हालसम्म ४० वटा निजी वन गठन भई २४.४५ हेक्टर वन क्षेत्र निजी वनको रुपमा व्यवस्थापन भएको छ । दर्ता भएका वाहेक किसानहरुले आफ्नो निजी जग्गामा भैरेहेका डाले घाँस लगायत अन्य विरुवाको संरक्षण गरेर तथा विरुवाहरु रोपण गरेर वन हुर्काएका छन् । निजी वन विकासका लागि डि.व.का.ले विभिन्न उत्प्रेरणात्मक कार्यक्रमहरु संचालन तथा निःशुल्क रुपमा विरुवा र प्रविधिक सहयोग उपलब्ध गराउँदै आएको छ ।

भाग २: सामुदायिक वन अनुगमन तथा मुल्यांकन

२.१ परिचय

प्रचलित ऐन तथा नियम बमोजिमका प्रकृयाहरु पुरा गरी उपभोक्ता समूहलाई दर्ता गरी राष्ट्रिय वनको कुनै क्षेत्र वन कार्ययोजना स्विकृत गराई सामुदायिक वनको रूपमा दर्ता भएको समूहलाई हस्तान्तरण गरीन्छ । समूह दर्ता गरेपश्चात उपभोक्ता समूह एक अविच्छिन्न उत्तराधिकारवाला स्वशासित संगठित संस्था हुन्छ । समूहले व्यवस्थापन गर्न पाएको वनक्षेत्रको संरक्षण र व्यवस्थापन डिभिजन वन कार्यालयको प्राविधिक सहयोगमा स्वीकृत विधान तथा कार्ययोजना अनुरूप संचालन गर्ने गर्दछन् । डिभिजन वन कार्यालय, कास्कीको कार्यक्षेत्रको भण्डै ७६% वन क्षेत्र व्यवस्थापन गर्न गठन र संचालित सा.व.उ.स.हरु प्रत्यक्ष रूपमा डि.व.का. तथा समूह सदस्यहरूसँग उत्तरदायी हुन्छन् । प्रचलित ऐन, नियम र नीति अनुसार सम्भाव्य सामुदायिक, कबुलियती, वन संरक्षण क्षेत्र, तथा धार्मिक वन क्षेत्रहरुको पहिचान, विकास एवं व्यवस्थापन गर्ने डिभिजन वन कार्यालयको जिम्मेवारी हो । त्यसकारण सा.व.उ.स. हरु स्विकृत विधान बमोजिम तथा सा.व.हरु स्विकृत कार्ययोजना अनुसार दिगो वन व्यवस्थापन तर्फ उन्मुख भै संचालित छन्, छैनन् ? विद्यमान समस्या, चुनौति, अवसर के के छन् ? लगायतका अहम प्रश्नहरुको वारेमा समूहको स्थलगत अनुगमन गर्ने पर्ने हुन्छ । स्थलगत अनुगमनको आधारमा सम्बन्धित सबै पक्षहरुले पृष्ठपोषण लिन दिन सजिलो होस र सा.व.उ.स.हरुमा भए गरेका सम्पूर्ण कार्यहरुको प्रतिविम्ब सबैका सामु प्रस्तुत गर्नको लागि डिभिजन वन कार्यालय, कास्कीले अनुगमन तथा मुल्यांकन कार्य सम्पन्न गरेको छ । डिभिजन भित्रका वन व्यवस्थापनमा अल्पकालिन तथा दिर्घकालिन कार्ययोजना तयारी गर्न, परीमार्जन गर्न सहयोग पुगोस भन्ने अभिप्रायले समेत डिभिजन वन कार्यालय, कास्कीले स्विकृत वार्षिक कार्यक्रम अनुसार सा.व.उ.स.को अनुगमन तथा मुल्यांकन सम्पन्न गरेको छ ।

२.२ अनुगमन तथा मुल्यांकनका उद्देश्य

- सामुदायिक वन उपभोक्ता समूह(सा.व.उ.स.)ले स्वीकृत विधान र कार्ययोजना अनुसार गरेका वार्षिक कार्यक्रम तथा क्रियाकलापहरुको तथ्यांक र अभिलेखलाई संकलन गरी अद्यावधिक गर्ने र त्यसको प्रभावकारीताको अनुगमन तथा मुल्यांकन गरी समूहलाई पृष्ठपोषण गर्ने ।
- सामुदायिक वनको वर्तमान अवस्थाको पहिचान गरी समूहलाई भविष्यमा प्रदान गर्ने सेवा सुविधा उपलब्ध गराउन प्राथमिकीकरण गर्ने ।
- सामुदायिक वन उपभोक्ता समूह (सा.व.उ.स.) ले गरेका सकारात्मक कार्य, देखिएका समस्या तथा विवादको जानकारी गराउदै आवश्यकता अनुसार पृष्ठपोषण गर्ने ।
- सामुदायिक वनको निर्णय प्रकृत्यामा हरेक वर्गहरु (महिला, दलित, उत्पीडित, गरिव, एवं जन जाति) लाई सहभागी गराई विकासको मूल प्रवाहमा ल्याउन सहजिरण गर्ने ।

२.३ तथ्याङ्क संकलन तथा विश्लेषण विधि

सामुदायिक वन समूहहरुको अनुगमन प्रयोजनका लागि सामुदायिक वन मार्गदर्शन २०७१ मा उल्लेखित अनुगमन फारमलाई सरलीकृत गरि तयार पारिएका फारमहरु प्रयोग गरी सूचना तथा तथ्याङ्क संकलन गर्ने कार्य गरिएको थियो । तथ्याङ्क संकलन कार्य यस कार्यालयका स.व.अ.हरु, अधिकृत, फरेष्टरहरु/वन रक्षकहरु परिचालित भएका थिए । तथ्याङ्क संकलन गर्न निम्न विधिहरु प्रयोग भएका थिए ।

- सामुदायिक वनको स्थलगत भ्रमण तथा अवलोकन ।
- उपभोक्ता समूहका प्रतिनिधिहरु प्रश्नोत्तर, समूहगत छलफल ।
- सब-डिभिजन वन कार्यालयका कर्मचारीहरु विचमा अर्न्तक्रिया/छलफल ।

- उपभोक्ता समूहसँग भएको अभिलेख तथा समूहको विधान तथा कार्ययोजनाको अध्ययन ।
- अल्प प्रवचन, अन्तर्वार्ता ।
- डिभिजन वन कार्यालय, सब-डिभिजन वन कार्यालयमा भएका अभिलेख तथा तथ्यांक तथा अद्यावधिक सूचनाहरूको अध्ययन ।

२०७९ साल भाद्र देखि २०८० असार महिनासम्म तथ्याँङ्क र सूचनाहरू संकलन गरिएको थियो । प्राप्त तथ्याँकहरूलाई सरल वर्णनात्मक तथा विश्लेषणात्मक तथ्याँकिय विधिद्वारा विश्लेषण गरी नतिजाहरूलाई तालिका (Table), रेखाचित्र (Figures), पाई चार्ट (Pie Chart) मा औषत (Average), मध्यक (Mean), प्रतिशतको माध्यमबाट प्रस्तुत गरिएको छ ।

२.४ नतिजा विश्लेषण तथा प्रस्तुतीकरण

यस जिल्लामा आ. व. २०७९/२०८० सम्म ५१० वटा सामुदायिक वन उपभोक्ता समूह (सा.व.उ.स.) गठन भई सामुदायिक वनको रूपमा हस्तान्तरण भएकोमा २०० वटा तालिका नं. ४ अनुसार सामुदायिक वन उपभोक्ता समूह (सा.व.उ.स.) को मात्र अनुगमन तथा मुल्यांकन कार्य सम्पन्न भएको थियो । डिभिजन भरी हस्तान्तरीत सामुदायिक वनको समग्र विवरण अनुसूचि १ मा राखिएको छ । सब-डिभिजन वन कार्यालय अनुसार अनुगमन गरिएका सामुदायिक वन संख्या निम्नानुसार छ ।

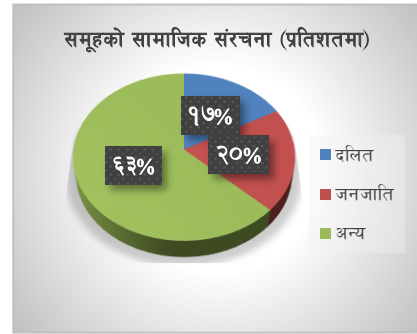
तालिका नं. ४, सब-डिभिजन वन कार्यालय अनुसार अनुगमन गरिएका सा.व.संख्या

सबडिभिजन वन कार्यालयको नाम	अनुगमन गरिएका संख्या	कैफियत
अन्नपूर्ण	११	
फेवा	४७	
लेखनाथ	५३	
मादी	१४	
पोखरा	५३	
रुपा	२२	
जम्मा	२००	

डिभिजन भरीका २०० वटा सामुदायिक वनको प्रति समूह सरदर वन क्षेत्र ४७.५९ हेक्टर पर्न आउँछ भने प्रति घरधुरी औसत वन क्षेत्र ०.४४ हेक्टर पर्न आउँछ । क्षेत्रफलको आधारमा भोवा कोम्रो खिरखानेपाखा सामुदायिक वन, मादी-७ सबैभन्दा ठूलो (६३५.४ हेक्टर) र अमलडाँडा सामुदायिक वन, पोखरा-२८ सबैभन्दा सानो (०.५३ हेक्टर) सामुदायिक वन हो । उपभोक्ता घरधुरीको आधारमा मैदीपाखो सामुदायिक वन उपभोक्ता समूह, पोखरा २८ सबैभन्दा ठूलो (११८९ घरधुरी) र माइकोखोर सामुदायिक वन उपभोक्ता समूह, पोखरा १८, सराङकोट सबैभन्दा सानो (११ घरधुरी) समूह हो । त्यसैगरी महिला सामुदायिक वन उपभोक्ता समूहको संख्या १४ वटा रहेको छ जसमा ११९२ घरधुरीले ११९ हेक्टर वन क्षेत्र व्यवस्थापन गरिरहेका छन् । अनुगमन गरिएका सबै सा.व.हरू मध्ये ८१.६% क्षेत्रफलमा प्राकृतिक वन, २.८६% मा वृक्षरोपण गरी हुर्काइएको वन र बाँकी १५.५४% क्षेत्रफलमा प्राकृतिक तथा वृक्षरोपण भई हुर्केको मिश्रित वन रहेको छ ।

२.४.१ उपभोक्ता समूहको सामाजिक संरचना

अनुगमन गरिएका २०० वटा सामुदायिक वन उपभोक्ता समूहमा आवद्ध २१८२१ घरधुरीहरू मध्ये अन्य समूहको वाहुल्यता (६३%) रहेको छ। सामाजिक समूहको संरचना पाई चार्ट (Pie Chart) १ देखाईएको छ जसमा दलित समूहको हिस्सा (१७%) रहेको छ। जनजाति समूहमा गुरुङ्ग, नेवार, तामाङ्ग, मगर, पहेरी, भुजेल लगायत, अन्य समूहमा अन्तर्गत ब्राम्हण, क्षेत्री, मुस्लिम, सन्यासी र दलित समूह अन्तर्गत दमाई, कामी, सार्की लगायतका समुदायका घरधुरीहरू राखिएको छ।

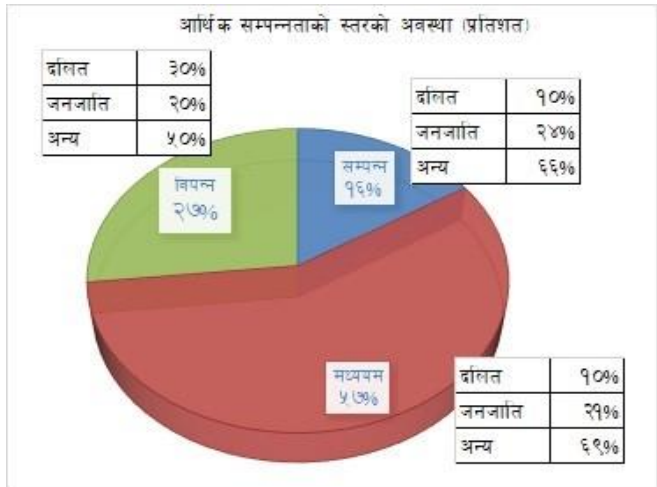


पाइ चार्ट नं. १, श्रोत : डि.व.का., कास्की २०८०

२.४.२ सामुदायिक वन उपभोक्ता समूह सदस्यहरूको आर्थिक अवस्था

अनुगमन गरिएका २०० वटा समूहहरू मध्ये प्राप्त ४१ वटा सम्पन्नता स्तरीकरण गरेका सामुदायिक वन उपभोक्ता समूहका प्राप्त तथ्यांकको आधारमा गरिएको विश्लेषण निम्न पाइचार्ट २ मा देखाईएको छ।

पाइचार्ट अनुसार समूहहरूमा सबैभन्दा बढि मध्यम वर्गका उपभोक्ता सदस्यहरू (५८%) रहेका छन् जसमा अन्य सामाजिक समूहको वाहुल्यता (६६%) देखिन्छ भने सबैभन्दा कम दलित समुदायको (१०%) उपभोक्ता सदस्यहरू रहेका छन्। सम्पन्नको रूपमा देखिएका १६% उपभोक्ता सदस्यहरूमा सबैभन्दा कम(दलित १०%) रहेको छ भने सबैभन्दा बढि अन्य समूहको उपभोक्ता सदस्यहरू रहेका छन्।



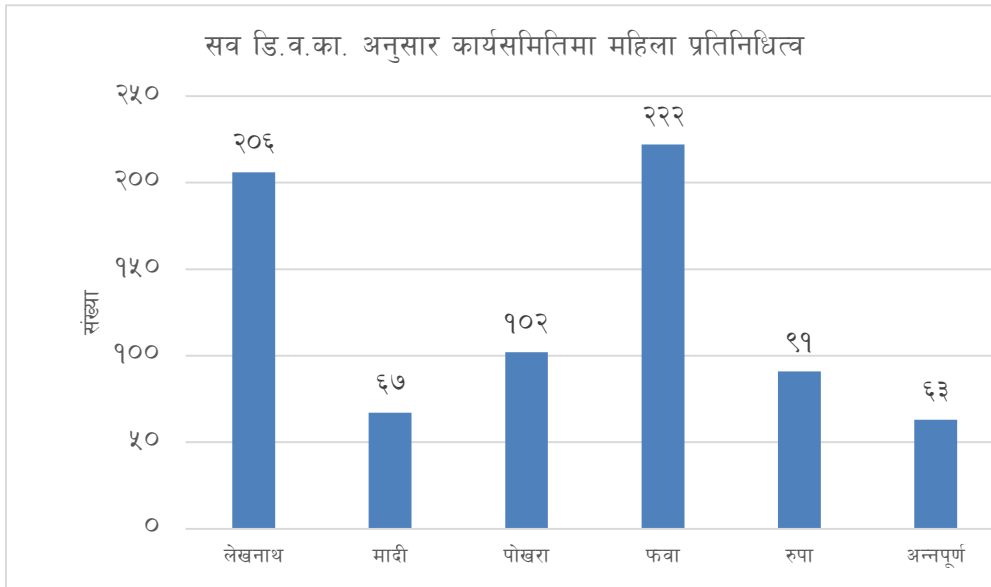
विपन्न उपभोक्ता सदस्यहरू जम्मा २७% देखिएका छन् जसमा मादी, रुपा तथा अन्नपूर्ण सवडिभिजन वन कार्यालय अन्तर्गतका सामुदायिक वन उपभोक्ता समूहहरू बढि संख्यामा देखिएका छन्।

पाइ चार्ट नं. २, श्रोत : डि.व.का., कास्की २०८०

२.४.३ समावेशिता

२.४.३.१ समितिमा महिला प्रतिनिधित्व

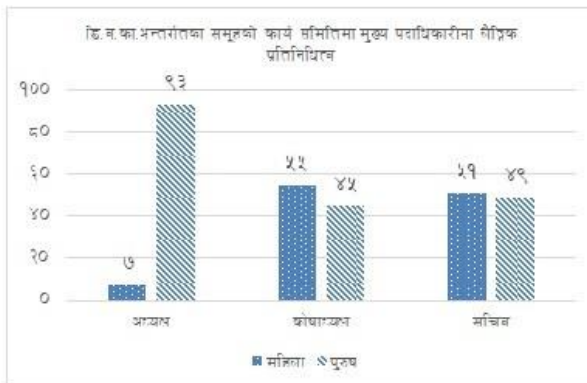
अनुगमन गरिएका समूहहरूको कार्यकारीण समितिमा महिला ४४% र पुरुष ५६% रहेका छन्। महिला प्रतिनिधित्व सबैभन्दा बढि फेवा स.व.का.(३०%) देखिएको छ भने रुपा र अन्नपूर्ण स.व.का. मा सबैभन्दा कम ८% प्रतिशत देखिएको छ। महिलाको हकमा समिति बैठकमा उपस्थिति भने प्रतिनिधित्वको तुलनामा कम (३३%) रहेको छ भने साधारण सभामा उपस्थिति महिला तथा पुरुषको क्रमश ५१% र ४९% रहेको छ।



चित्र नं. १

२.४.३.२ मुख्य पदाधिकारीमा महिला प्रतिनिधित्व

कास्की डिभिजन अन्तर्गतका सबै तथा सब-डिभिजन वन कार्यालय अनुसार कार्यसमितिका मुख्य पदाधिकारीमा महिला प्रतिनिधित्वको अवस्था तलको तालिका तथा चित्रहरुमा देखाइएको छ ।



चित्र नं. २

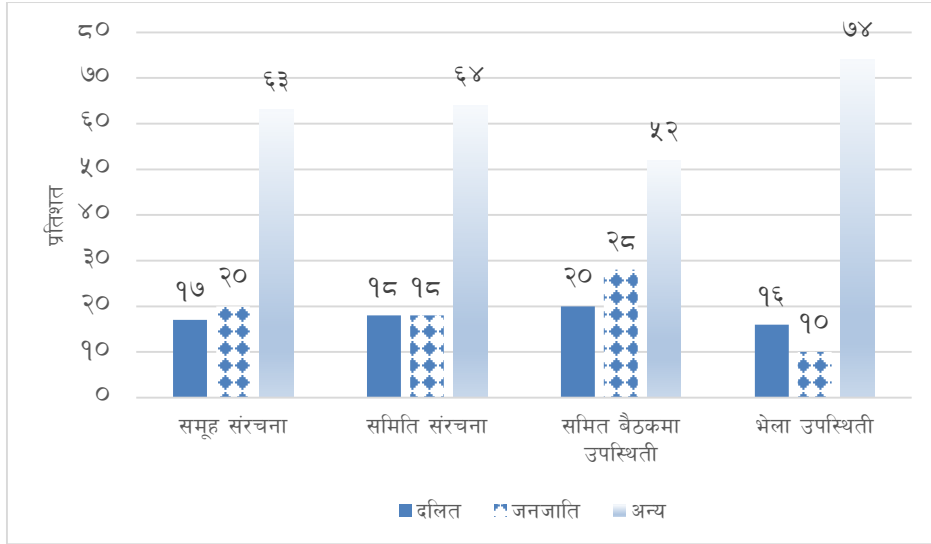
सब डि.व.का.	अध्यक्ष		सचिव		कोषाध्यक्ष	
	महिला %	पुरुष %	महिला %	पुरुष %	महिला %	पुरुष %
पोखरा	९	९१	५५	४५	५८	४२
अन्नपूर्ण	०	१००	६४	३६	९९	०१
लेखनाथ	६	९४	६८	३२	४५	५५
रुपा	९	९१	४५	५५	५५	४५
फवा	६	९४	६६	३४	५९	४९
मादी	०	१००	९४	०६	५५	४५

तालिका नं. ५

माथिको चित्र नं. २ तथा तालिका नं. ५ अध्ययन गर्दा अध्यक्ष पदमा महिलाको प्रतिनिधित्व सबैभन्दा बढि पोखरा (९%) र रुपा (९%) सब-डिभिजन वन कार्यालय अन्तर्गतका सा.व.उ.स.हरुमा देखिएको छ । अन्नपूर्ण र मादी सब-डिभिजन वन कार्यालय अन्तर्गतका सा.व.उ.स.हरुमा अध्यक्ष पदमा महिला प्रतिनिधित्व शून्य देखिएको छ । सचिव पदका हकमा पुरुष भन्दा महिला प्रतिनिधित्वमा बढी देखिएको छ, भने कोषाध्यक्षको हकमा भने अन्नपूर्ण सब डि.व.का बाहेक अरु सब-डि.व.का.मा महिलाको प्रतिनिधित्व बढि देखिएको छ ।

२.४.३.३ सामाजिक समुह अनुसार समिति/सभामा प्रतिनिधित्व र उपस्थिति

विभिन्न सामाजिक समुह अनुसार कार्यकारीण समिति र उपभोक्ता साधारण सभामा उपभोक्ता सदस्यहरुको प्रतिनिधित्व तथा उपस्थिति चित्र नं. ३ मा स्पष्ट रुपमा देखाइएको छ ।



चित्र नं. ३

चित्र नं ३ अनुसार दलित समुदायका सदस्यहरूको सा.व.उ.स.मा भएको प्रतिनिधित्वको तुलनामा कार्यकारीण समितिमा थोरै कम (समूहमा सदस्य (१७%) र समितिमा (१८%) प्रतिनिधित्व देखिएको छ भने समिति बैठक कम (२०%) छ सहभागिता तथ्यांकले देखाएको छ । अन्य सामाजिक समुहको उपभोक्ता समुहमा प्रतिनिधित्वको तुलनामा कार्यसमिती संरचना तथा बैठकमा उपस्थिती बढि समूहमा (६३%) सदस्य तथा कार्यसमिति संरचनामा (६४%) तथा बैठकमा (५२%) रहेको छ । जनजाति समूहको भने समूह तथा समितिको संरचनामा खासै भिन्नता रहेको देखिदैन । तर साधारण सभामा भने उपस्थिती सबैभन्दा कम (१०%) मात्र देखिन्छ ।

२.४.४ सामुदायिक वनको व्यवस्थापन

२.४.४.१ वन संरक्षण

अनुगमन गरिएका सा.व.उ.स. मध्ये वनको आत्मअनुशासन विधिद्वारा वनको संरक्षण भएको समुह संख्या अधिकतम रहेको छ जसको संख्या ८१% रहेको छ भने त्यसपछि १९% समूहहरूले हेरालुद्वारा वनको संरक्षण गरेको देखिएको छ ।

२.४.४.२ वन सम्वर्द्धन

सामुदायिक वनमा गरिने वन सम्वर्द्धनका कार्यहरूमा **भाडि सुधार, एकल्याउने, पत्ल्याउने, हाँगा काट्ने र क्लिनिङ लगायतका वन सम्वर्द्धन कार्यहरू कम गर्ने** गरेको पाईयो । वन सम्वर्द्धनको विवरण तालिका नं. ६ मा दिइएको छ ।

तालिका नं. ६ अनुसार अनुगमन गरिएका सा.व.उ.स.हरू मध्ये ६१% समूहले वन क्षेत्रमा वन सम्वर्द्धन गरेको देखिएको छ । जस्मा सबैभन्दा बढि सवडिभिजन वन कार्यालयमा देखिन्छ भने मादी सवडिभिजन वन कार्यालयहरूमा वन सम्वर्द्धन कार्य कम(११%) समूहले गरेको देखिन्छ ।

तालिका नं. ६, वन सम्बर्धनको अवस्था

सवडिभिजन	वन सम्बर्धन गरिएको क्षेत्रफल (हे.)	वन सम्बर्धन गर्ने समूह संख्या (प्रतिशत)	लाभान्वित घरधुरी संख्या (विपन्न)	लाभान्वित घरधुरी संख्या (अन्य)	कैफियत
अन्नपूर्ण	२४६.७७	८२	१८६	४४४	
फेवा	३६२.९८	२६	३६३	१९०६	
लेखनाथ	१७३.०९	८३	९७५	११३१	
मादी	७८	११	१२	७०	
पोखरा	७९.२७	३४	५९२	२७८९	
रुपा	२२३.७७	४५	१५१	२६५	
जिल्ला	११६३.८८	६१	२२७९	६६०५	

२.४.४.३ वन पैदावार सदुपयोग

समूहले वार्षिक रूपमा नियमित रूपमा सामुदायिक वन क्षेत्रवाट वन पैदावार प्रयोग गर्दै आइरहेको छ। अधिकांश वन पैदावारको प्रयोग समूहमा आन्तरीक रूपमा खपत भएको देखिन्छ। समूहले वन पैदावार संकलन तथा वितरण गरेको रेकर्ड अध्यावधिक गरेको देखिदैन। प्राप्त रेकर्ड तथा डिभिजन वन कार्यालय, कास्कीको रेकर्डलाई आधार मानी वन पैदावार सदुपयोग परिमाण यकिन गरिएको छ। सामुदायिक वनवाट वन पैदावार समुह सदस्यले प्रयोग निरन्तर गरेको समूह सदस्यहरूले बताएको भएतापनि वन पैदावार प्रयोगको व्यवस्थित तथ्यांक भने समूहमा देखिदैन।

२.४.५ समूहको संस्थागत विकास

२.४.५.१ उपभोक्ता समिति बैठक तथा उपभोक्ता समुह साधारण सभा

विधान बमोजिम प्रायशः उपभोक्ता समितिको बैठक वार्षिक रूपमा १२ पटक तथा समुह साधारण सभा वार्षिक रूपमा २ पटक गर्नुपर्ने प्रावधान रहेको छ। उपभोक्ता समिति बैठक तर्फ दुई देखि पाँच पटक सम्म बैठक बसेको देखिन्छ। सबैभन्दा बढि रुपा सव-डिभिजन(६५%) तथा सबैभन्दा कम मादी (२१%) समूहहरूमात्र बैठक बसेको देखिन्छ। जिल्लाभरीमा ६% समूहहरू बैठकनै नबस्ने समूह देखिएको छ। साधारण सभा तर्फ १ पटक पनि साधारण सभा नगर्ने समूहहरू लेखनाथ सवडिभिजन(७१%) अन्तर्गतका छन्। पोखरा सव-डिभिजन अन्तर्गत ८६% समूहहरू साधारण सभा बस्दछन्। तर, औषतमा विधान बमोजिम २ पटक बस्नु पर्नेमा १ पटक मात्र साधारण सभा सम्पन्न गरेको तथ्यांकले देखाएको छ। जिल्ला भरीमा एकपटक पनि साधारण सभा नबस्ने समूह १९% रहेको छ। औषत रूपमा समिति बैठक तथा साधारण सभा सम्बन्धि विवरण तलको तालिका नं. ७ मा राखिएको छ।

तालिका नं. ७, बैठक तथा साधारण सभाको अवस्था

सवडिभिजन	बैठक गर्ने समूह (प्रतिशत)	औषत बैठक संख्या	साधारण सभा गर्ने समूह (प्रतिशत)	औषत साधारण सभा संख्या
अन्नपूर्ण	४०	५	५६	१
फेवा	३३	४	५०	१
लेखनाथ	३६	४	२५	१
मादी	२१	३	५०	१
पोखरा	५३	६	५३	१
रुपा	६५	१०	५८	१
जिल्ला	४१	५	४९	१

२.४.६ समूहको कोष व्यवस्थापन

२.४.६.१ लेखापरीक्षण

कूल समूहको ५९% प्रतिशत समूहले लेखापरीक्षण सम्पन्न गरेको पाइएको छ भने यीमध्ये सबै समूहले आन्तरिक लेखापरीक्षण मात्र गर्ने देखिन्छ ।

तालिका नं. ८, लेखापरीक्षण सम्बन्धि जानकारी

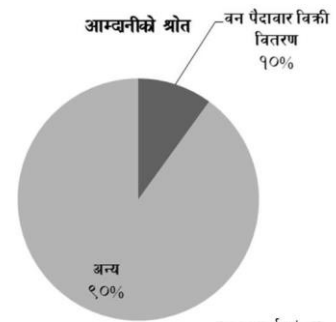
सव-डिभिजन	अडिट गराउने समूह प्रतिशत
अन्नपूर्ण	६४
फेवा	८९
लेखनाथ	३८
मादी	७१
पोखरा	५५
रुपा	४५
जिल्ला	५९

तालिका नं. ८ अनुसार फेवा सव-डिभिजनमा सबैभन्दा बढि (८९%) सा.व.उ.स.हरुले लेखापरीक्षण गरेको देखिएको छ भने सबैभन्दा कम लेखनाथ सवडिभिजन अन्तर्गतका सा.व.उ.स.हरु (३८%) ले लेखापरीक्षण गराएको पाइएको छ ।

२.४.६.२ आम्दानी, खर्च तथा वचत

अनुगमन गरिएको सामुदायिक वन उपभोक्ता समूहहरुमा प्रति समूह आम्दानी रकम रु. २,३७,५१६/-, खर्च रकम रु. ५७,४०२/- र औषत वचत रकम रु.७८,६३१/- रहेको छ ।

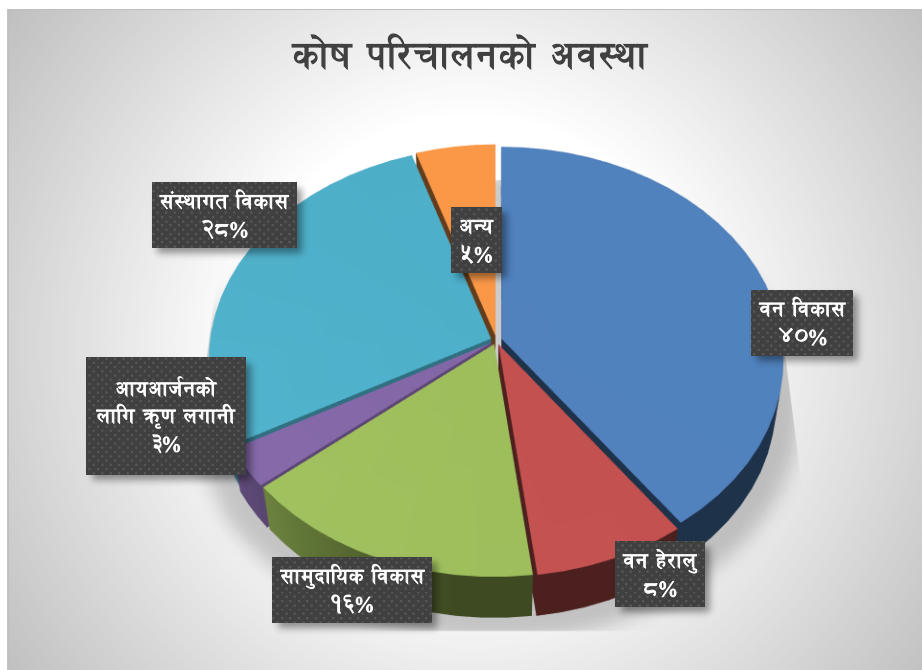
समूहहरूको जम्मा आम्दानी रकम सरदर रु.४,७५,०३,१५८। रुपैया र खर्च रु.१,१४,६३,५४४। रुपैया तथा बचत रु. ७८,६३०। रुपैया रहेको छ । आम्दानीको श्रोतमा वन पैदावार विक्री वितरणबाट कुल आम्दानीको १०% प्रतिशत हिस्सा ओगटेको छ । समूहले वार्षिक रुपमा सदस्यता नविरण, दण्ड जरीवाना, आयआर्जनका लागि परिचालन गरिएको रकमबाट प्राप्त व्याज, अन्य संघ संस्थाबाट अनुदानसमेत गरी अन्य शीर्षकबाट मुख्य रुपमा (९०%) आम्दानी गरेको देखिएको छ ।



पाई चार्ट नं. ३

अनुगमन गरिएको समयमा कोष परिचालन तर्फ (खर्च) तर्फ समूहहरूले वन विकास, सामुदायिक विकास, विपन्न तथा महिला वर्गको जिविकोपार्जनको लागि, आयआर्जनको लागि ऋण लगानी तथा संस्थागत विकास(अन्य) खर्चमा वर्गिकरण गरी विश्लेषण गरिएको छ । रकम परिचालन भएका मुख्य मुख्य शीर्षकमा परिचालित रकम परिमाण प्रतिशतमा पाई चार्ट (Pie Chart) नं. ३ मा देखाईएको छ ।

समूहको आम्दानीको सबैभन्दा ठुलो हिस्सा वन विकास (४०%) त्यसपछि क्रमश संस्थागत विकास (२८%) सामुदायिक विकास (१६%), वन हेरालु (८%), अन्य खर्च (५%) र सबैभन्दा कम आयआर्जनको लागि ऋण लगानि (३%) संस्थागत विकासमा परिचालन भएको देखिएको छ ।



पाइ चार्ट चित्र नं. ४

समूहको आम्दानी तथा खर्चको अवस्थाबारे तालिका नं. ९ मा प्रस्तुत गरिएको छ । कोषको अवस्था अनुसार पोखरा, रुपा, लेखनाथ सर्वाडिभिजन वन कार्यालय का समूहहरूले बढि आर्थिक कारोवार गरेको देखिन्छ भने मादी तथा फेवा सर्वाडिभिजन वन कार्यालयका समूहहरू भने आर्थिक कारोवार कम गरेको देखिएको छ । सबैभन्दा बढि आम्दानी गर्ने तर्फ रुपा सर्वाडिभिजन वन कार्यालयका समूहहरू अगाडि रहेका छन् ।

तालिका नं. ९, समूहको आम्दानी तथा खर्चको विवरण

सव डिभिजन	जम्मा आम्दानी(रु)	जम्मा खर्च(रु)	खर्च परिचालन (प्रतिशत)					
			वन विकास	वन हेरालु	सामुदायिक विकास	संस्थागत विकास	आयआर्जन ऋण खर्च	अन्य
अन्नपूर्ण	३८,८२,५८५/-	७,२४,२४७/-	४५%	२६%	२०%	२%	०%	७%
फेवा	४९,३४,८५८/-	४,८५,२२५/-	४५%	५%	९२%	३०%	०%	८%
लेखनाथ	८७,०४,८९०/-	२९,९८,९६८/-	५७%	७%	९६%	९५%	२%	३%
मादी	९७,५२,७४९/-	९,९७,२६४/-	८%	२%	०%	६३%	०%	२६%
पोखरा	२,३९,४७,३८५/-	४५,७९,२९७/-	२५%	६%	९५%	५३%	९%	०%
रुपा	५८,८०,६९०/-	२५,६७,४२४/-	४८%	०%	९७%	९९%	९२%	९२%
जिल्ला	४,७५,०३,९५८/-	९,९४,६३,५४४/-	३८%	८%	९३%	२९%	३%	९%

तालिका नं. ९ अनुसार वन विकास तर्फ सबैभन्दा कम रकम परिचालन मादी सवडिभिजन अन्तर्गतका समूहहरूले परिचाल गरेका छन् भने सबैभन्दा बढि वन विकास कार्य खर्च लेखनाथ सवडिभिजन अन्तर्गतका सा.व.उ.स.हरूले गरेका छन् । विपन्न तथा महिला वर्गको जिविकोपार्जन सुधारका लागि (आयआर्जनका लागि ऋण लागनी) र वन हेरालुका लागि न्यून रकम परिचालन भएको देखिएको छ ।

२.४.७ वार्षिक प्रगति प्रतिवेदन

अनुगमन गरिएका सबै समूहहरू मध्ये वार्षिक रुपमा सम्बन्धित सरोकारवाला संस्थालाई भए गरेको कृयाकलापको प्रगति प्रतिवेदन बुझाउने समूह संख्या तालिका नं. १० (५८%) रहेको छ । यसरी वार्षिक प्रतिवेदन बुझाउने समूहहरू फेवा र रुपा सव-डिभिजन वन कार्यालयका वढि(७२%) छन् भने पोखरा सव-डिभिजन वन कार्यालय अन्तर्गतका कम (३४%) सामुदायिक वन उपभोक्ता समूहहरूले वार्षिक प्रगति प्रतिवेदन डि.व.का./सव-डिभिजन वन कार्यालय बुझाएको देखिएको छ ।

तालिका नं. १०, सवडिभिजन वन कार्यालय अनुसार वार्षिक प्रगति प्रतिवेदन बुझाउने सा.व.उ.स.

सवडिभिजन	वार्षिक प्रतिवेदन बुझाउने समूह (प्रतिशत)
रुपा	७२
अन्नपूर्ण	५५
मादी	६४
पोखरा	३४
फेवा	७२
लेखनाथ	५३
जिल्ला	५८

२.४.८ अन्य

२.४.८.१ पर्यापर्यटन विकास

सामुदायिक वन क्षेत्र भित्र पर्यापर्यटनको प्रवर्धन गरी संरक्षण तथा वन विकास समेत गर्नको लागि जिल्ला स्थित सिमित सामुदायिक वन उपभोक्ता समूहहरूले पर्यापर्यटनका कार्यहरू संचालन गरेका छन्। पर्यापर्यटन क्रियाकलाप संचालन गर्ने सामुदायिक वन उपभोक्ता समूहहरू निम्न तालिका नं. ११ मा उल्लेख गरिएको छ।

तालिका नं. ११, पर्यापर्यटन कार्यक्रम संचालन गर्ने सा.व.उ.स.को नाम

सि.नं.	उपभोक्ता समूहको नाम	किसिम
१	लोसेपाखा सा.व.उ.स., अन्नपूर्ण ३	पर्यावरणीय पार्क निर्माण
२	फेदीपाटन सा.व.उ.स., पोखरा २१	भ्यू टावर निर्माण
३	वनपाले सा.व.उ.स., पोखरा २१	भ्यू टावर निर्माण
४	पौरखे कालीमाटी सा.व.उ.स., पोखरा ३१	पर्यावरणीय पार्क निर्माण
५	मैदी पाखो सा.व.उ.स., पोखरा २६	पर्यावरणीय पार्क निर्माण
६	चण्डीथान देउराली जुरा सा.व.उ.स, पोखरा १६	फुटट्रयाक निर्माण
७	चैनपुर सा.व.उ.स, पोखरा ३०	सिमसार सूचना केन्द्र भवन निर्माण
८	वाम्दी सा.व.उ.स, पोखरा २३	पर्यावरणीय पार्क निर्माण
९	पचभैया सा.व.उ.स, पोखरा ३१	वन्यजन्तु उद्धार केन्द्र संचालन
१०	भिरपानी सा.व.उ.स., पोखरा २३	पर्यावरणीय पार्क निर्माण

२.४.८.२ वन्यजन्तु अवस्थाबारे समूह सदस्यहरूको प्रतिक्रिया

सामुदायिक वन उपभोक्ता समूहहरूको अनुगमन गर्ने क्रममा समूहका सदस्यहरू मध्ये केहि उपभोक्ता सदस्यहरूसँग छलफलद्वारा उनीहरूको सामुदायिक वन क्षेत्र भित्र वन्यजन्तु संख्या घटवढको बारेमा प्रतिक्रियाहरू लिईएको थियो। प्रतिक्रिया दिएका २०० समुहमध्ये २०० समुहहरूको वन्यजन्तुको संख्या बढेको प्रतिक्रिया प्राप्त भएको छ।

२.४.८.३ वन पैदावारको परिपूर्ति

सामुदायिक वनबाट उपभोक्ताहरूले काठ, दाउरा, स्याउला, पत्कर तथा केहि मात्रामा गैह्र काष्ठ वन पैदावारहरू समेत प्रयोग गर्दै आईरहेको पाईएको छ। अनुगमन गरिएका समूह मध्ये कतिपय समूहहरूमा काठ, दाउरा, पत्कर, घाँसको आवश्यकता अनुसार परिपूर्ति भएको छ, छैन भनी उपभोक्ताहरूलाई सोधिएको प्रश्नको जवाफमा दुइ तिहाइ समूहबाट आवश्यकतानुसार सामुदायिक वन क्षेत्रबाट वन पैदावारको आवश्यकता परिपूर्तिको भएको प्रतिक्रिया प्राप्त भएको थियो। विशेष गरी नगर क्षेत्रका समूहहरूले भने वन पैदावारको आपूर्तिको लागि वैकल्पिक उपायहरूको खोजी गर्नु परेको प्रतिक्रिया दिएका छन्। उपभोक्ता सदस्यहरू आफ्नो दैनिक वन पैदावारको मागको परिपूर्ति गर्नको लागि सामुदायिक वन क्षेत्रका अलावा

आफ्नो निजी बारी, पाखा तथा अन्य सरकारी पर्ती जग्गामा निर्भर हुने गरेको अनुगमनको सिलसिलामा तथ्यांकबाट देखिएको छ ।

२.४.८.४ महिला, विपन्न तथा गरीब वर्गका लागि विधान तथा कार्ययोजनाका प्रावधान

महिला, विपन्न तथा गरीब वर्गका लागि विधान तथा कार्ययोजनाका प्रावधानहरु कतिको महिला, विपन्न तथा गरीब वर्गका उपभोक्ताहरुको समग्र विकासको लागि सहयोगी छन् भन्ने पक्षको जानकारी यस शीर्षकमा गराईएको छ ।

अनुगमन गरिएका समूहहरु मध्ये ४९% सा.व.उ.स. हरूको विधान तथा कार्ययोजनामा महिला, विपन्न तथा गरीब वर्गका उपभोक्ताहरुको लागि वन पैदावारमा छुट दिने, त्यसैगरी ४९%, ५३%, ५७%, ६९%, ७४% र ५२% सा.व.उ.स.हरुका विधान तथा कार्ययोजनामा महिला, विपन्न तथा गरीब वर्गका उपभोक्ताहरुको लागि क्रमश कोष परिचालनमा, रोजगारीमा, तालिम र अन्य विकास निर्माणका काममा सहभागी हुँदा प्रोत्साहन रकम, तालिम, गोष्ठी तथा भ्रमणमा प्राथमिकता, मुख्य पदमा प्रतिनिधित्वमा र सा.व.मा आयआर्जन कार्यक्रम संचालन गर्न जग्गा कवुलियती गरी दिने प्रावधान राखिएका छन् ।

२.४.९ सामुदायिक वन उपभोक्ता समूहका समस्या र समाधानका उपायहरु

अनुगमनको क्रममा छलफल गरिएका समूहका सदस्यसँगको अन्तर्क्रियाका आधारमा सामुदायिक वन उपभोक्ता समूह भित्र निम्न समस्याहरु र आईपरेका समस्याहरुको समाधान गर्न प्रस्ताव गरिएका उपायहरुलाई निम्न तालिका नं. १२ मा उल्लेख गरिएको छ ।

तालिका नं. १२, सा.व.उ.स.का समस्या तथा समाधानका उपायहरु

सवडिभिजन वन कार्यालय	समस्याहरु	समाधानका उपायहरु
रुपा	वन डढेलोको लागु, कार्य समिति सक्रिय नहुनु र विधान कार्ययोजना पालना नहुनु, वन पैदावार चोरी निकासी हुनु, समूहका उपभोक्ता सक्रिय नहुनु, वैज्ञानिक वन व्यवस्थापन कार्यविधि २०७१ खारेजी हुनु ।	उपभोक्ता समूहहरुलाई सक्रिय पारी वन व्यवस्थापनमा तथा वन डढेलो नियन्त्रणको लागि छुट्टै योजना बनाइ वन नियन्त्रणमा जोड दिनुका साथै सालको वन व्यवस्थापनको लागि विज्ञानमा आधारित वन व्यवस्थापन प्रणालीको विकास ।
अन्नपूर्ण	जडिबुटि पहिचानमा समस्या, समूहले वन प्रति सक्रियता नदेखाउनु, वनमा चरिचरण गराउनु, पहिरो जानु, पर्यापर्यटनको विकास धिमा गतिमा हुनु, काठजन्य उद्योगहरुको वनसँग सम्बन्धित नियम कानूनको अनविज्ञता ।	जडिबुटि पहिचान सम्बन्धी तालिम दिनु पर्ने, जडीबुटी खेती प्रणाली अपनाउन सहयोग गर्नु पर्ने, पर्यापर्यटन प्रवर्धन तर्फ जोड दिनु पर्ने, काठजन्य उद्योगहरुलाई वनसँग सम्बन्धित नियम कानूनको सचेतना कार्यक्रम संचालन ।

मादी	सा.व. सम्बन्धी जनचेतनाको अभाव हुनु, सा.व. मा वर्षेनी आगलागी हुनु, वन व्यवस्थापनमा जनसहभागीताको कमी हुनु ।	जनचेतना अभिवृद्धि सम्बन्धी कार्यक्रमहरु सञ्चालन गर्नु पर्ने, अग्नी रेखा निर्माण गर्नु पर्ने, छिमेकी सा.व.उ.स. सँग समन्वय गरी वन पैदावारको चोरी निकासी बन्द गरिनु पर्ने, वन डढेलो नियन्त्रणको लागि छुट्टै योजना बनाइ वन नियन्त्रणमा जोड दिनु पर्ने ।
फेवा	संस्थागत विकास नहुनु, सामुदायिक विकास कार्यहरुमा संलग्न हुन ईच्छा कम हुनु, तथ्यांक अध्यावधिक नहुनु, अतिक्रमणको समस्या ।	जनसहभागीतामूलक कार्यक्रम सञ्चालन गर्नु पर्ने, उपलब्धीमूलक कार्यक्रम बनाउनु पर्ने, वन क्षेत्रमा जथाभावी बाटोघाटो बनाउन नदिने र ढुङ्गा, माटो भिक्त नदिने, अतिक्रमणको लागि सरोकारवालाहरूसँग समन्वय गरी नियन्त्रण गर्नुपर्ने ।
पोखरा	नियमित बैठक, साधारण सभा नहुनु, वन व्यवस्थापन कार्य नहुनु, वन सम्बन्धी चेतनाका कमी हुनु, ढुङ्गाखानी अव्यवस्थित हुनु, वातावरण प्रदूषण हुनु, सा.व. को क्षेत्रमा फोहर फाल्नु, सिमा विवाद हुनु ।	नियमित बैठक, साधारण सभा बस्नु पर्ने, विवादीत सा.व. क्षेत्रको पुनः सिमाङ्कन गरिनु पर्ने, ढुङ्गा खानी व्यवस्थित गरिनु पर्ने, कडाईका साथ निरिक्षण र दण्ड जरिवाना गर्नु पर्ने, नेतृत्व विकास तालिमको आयोजना गर्नु पर्ने र उपभोक्ता समूहले चासो लिनु पर्ने ।
लेखनाथ	वन पैदावार चोरी निकासी हुनु, आर्थिक अभाव हुनु, खाली ठाँउमा वृक्षारोपण नहुनु ।	वन हेरालु, समिति र समूह सक्रिय भै चोरी निकासी नियन्त्रण गर्नु पर्ने, डि.व.का. ले आर्थिक अनुदान दिनु पर्ने, खाली ठाँउमा वृक्षारोपण गर्नु पर्ने । वन सम्बर्द्धन कार्यमा विशेष जोड दिनु पर्ने,

२.४.१० निष्कर्ष तथा सुझावहरु

- समुहहरुको कार्यसमितिमा महिला ४७% र पुरुष ५३% रहेका छन् । महिलाको हकमा समिति बैठकमा उपस्थिति प्रतिनिधित्वको तुलनामा कम ३३% देखिएकोले महिलाको सहभागिताको हकमा समिति बैठकमा उपस्थिति प्रतिनिधित्वको तुलनामा कम रहेकोले समितिमा प्रतिनिधित्वको हाराहारीमा उपस्थिति हुने तर्फ समुहहरु सचेत हुन जरुरी छ ।
- समूहको मुख्य पद अध्यक्षमा महिलाको प्रतिनिधित्व अत्यन्तै न्यून (७%) रहेको छ । सचिव तथा कोषाध्यक्ष पदका हकमा महिला र पुरुष प्रतिनिधित्वमा उल्लेखनिय अन्तर देखिएको छैन । समूहको अध्यक्ष पदमा महिला नेतृत्वलाई प्राथमिकता दिने गरी समितिको लैङ्गिक संरचनाको सुधार हुने गरी कार्यसमिति चयन गर्न जोड दिनुपर्ने ।
- दलित समुदायका सदस्यहरुको सा.व.उ.स.मा भएको प्रतिनिधित्वको तुलनामा कार्यकारीण समिति संरचनामा थोरै कम (समूहमा सदस्य १७% र समितिमा १८%) प्रतिनिधित्व देखिएको छ भने समिति बैठकमा कम (५०% भन्दा कम-२०%) र साधारण सभामा अत्यन्तै न्यून (१०%) सहभागिता

तथ्याँकले देखाएको छ । समिति बैठक र साधारण सभामा दलित समुदायका सदस्यहरुको सा.व.उ.स. तथा कार्यसमितिमामा भएको प्रतिनिधित्वको अनुपातमा बढि सहभागिता गराई पुर्ण समानुपातिक बनाउनुपर्ने देखिन्छ ।

४. कुल सा.व.उ.स.को ६१% समूहले वन क्षेत्रमा वन सम्बर्धन गरेको देखिएकोले वन क्षेत्रमा स्विकृत वन कार्ययोजनाले तोके बमोजिम वन सम्बर्धन कार्य गर्न गराउनको लागि समूहलाई उत्प्रेरित गर्नु पर्ने तथा सोको लागि डि.व.का./स.डि.व.का.बाट प्राविधिक सहयोग गर्नुपर्ने देखिएको छ । विशषत मादी तथा पोखरा सब-डिभिजन वन कार्यालयहरुमा वन सम्बर्धन कार्य कम देखिएको हुँदा उक्त सब-डिभिजन अन्तर्गतका सा.व.उ.स.हरुलाई प्राथमिकता दिई कार्य गर्नुपर्ने देखिन्छ ।
५. उपभोक्ता समिति बैठक तर्फ औषतमा दुई देखि पाँच पटकसम्म बैठक बसेको देखिन्छ । जिल्लाभरीमा ६% र १९% समूहहरु क्रमश बैठक तथा साधारण सभा नै नबस्ने समूहहरु देखिएको छ । जसमा सबैभन्दा बढि बैठक नबस्ने समूहहरु मादी सबडिभिजन तथा सबैभन्दा बढि बैठक बस्ने समूहहरु रुपा सब-डिभिजन वन कार्यालय अन्तर्गतका समूहहरु देखिएको छ । अधिकाँश समूह विधान बमोजिम नियमित रुपमा बैठक बस्ने तथा साधारण सभा बस्ने नदेखिएकोले समूहको विधान बमोजिम वार्षिक रुपमा नियमित बस्नु पर्ने बैठक तथा साधारण सभा बस्ने तर्फ आवश्यक पहल गर्नुपर्ने देखिन्छ ।
६. मात्र ५९% समूहले लेखापरिक्षण गरेको देखिएकोले आर्थिक पारदर्शिता तथा सुशासनको लागि आन्तरीक लेखापरीक्षणमा जोड दिई आर्थिक कारोवार आधिकारीक लेखापरीक्षकबाट लेखापरीक्षण गर्ने तर्फ जोड दिनुपर्ने देखिन्छ ।
७. अनुगमन गरिएको सामुदायिक वन उपभोक्ता समूहहरुको आम्दानीको श्रोतमा वन पैदावार विक्री वितरणबाट कुल आम्दानीको १०% हिस्सा ओगटेको छ । अन्य शीर्षकबाट मुख्य रुपमा (९०%) आम्दानी गरेको देखिएको छ । वन पैदावारको स्विकृत वन कार्ययोजना बमोजिम पूर्ण सदुपयोग गरी वन पैदावार विक्री वितरणबाट हुने आम्दानीको हिस्सालाई बढि बनाउनु पर्ने देखिन्छ।
८. समूहको आम्दानीको हिस्साको अत्यन्तै न्यून (३%) हिस्सा गरीब तथा विपन्न वर्गको उत्थानमा परिचालन भएको देखिएको छ जुन सामुदायिक वन विकास मार्गदर्शनले तोकेको अनुपात भन्दा न्यून परिमाणमा परिचालन गरिएको खर्च हो । सामुदायिक वन विकास मार्गदर्शनले गरीब, विपन्न तथा महिला विकासको लागि आम्दानीको ३५% रकम परिचालन गर्नु पर्ने प्रावधान तोकेपनि सो को कार्यान्वय अनुगमन गरिएको समूहहरुको कोष परिचालन अवस्था हेर्दा कम देखिएकोले समूहहरुले कम्तिमा पनि मार्गदर्शनले तोके अनुरूप महिला, विपन्न तथा गरीब वर्गका लागि कोष परिचालन गर्नु जरुरी देखिएको छ ।
९. समूहहरुले महिला, विपन्न तथा गरीब वर्गका उपभोक्ताहरु समग्र विकासको लागि विधान तथा वन कार्ययोजनामा संशोधन तथा पुनरावलोकन गरी कोष परिचालनमा, रोजगारीमा, तालिम/गोष्ठीमा, मुख्य पदमा प्रतिनिधित्वमा र सा.व.मा आयआर्जन कार्यक्रम संचालन गर्न जग्गा कबुलियती गरी दिने प्रावधान राखि महिला, विपन्न तथा गरीब मैत्री विधान तथा वन कार्ययोजना बनाउनु पर्ने देखिएको । सोका लागि डि.व.का./स.व.का.ले समूहलाई सहजिकरण गर्ने तर्फ जोड दिनु आवश्यक देखिएको छ ।

१०. अनुगमन गरिएका सबै समूहहरू मध्ये वार्षिक रूपमा सम्बन्धित सरोकारवाला संस्थालाई भए गरेको कृयाकलापको प्रगति प्रतिवेदन बुझाउने समूह संख्या एकदमै न्यून ५८% मात्र रहेका छन्। वार्षिक रूपमा भए गरेको कृयाकलापको प्रगति प्रतिवेदन बुझाउने परिपाटिको विकास गर्नुपर्ने देखिन्छ। यसमा मुख्यतः पोखरा, लेखनाथ, अन्नपूर्ण सर्वाडिभिजन वन कार्यालय अन्तर्गतका सा.व.उ. समूहहरूलाई वार्षिक प्रगति प्रतिवेदन डि.व.का./सर्वाडिभिजन वन कार्यालय बुझाउने तर्फ पहल गर्नुपर्ने देखिएको छ।
११. करीब दुइ तिहाइ समूहले आवश्यकतानुसार सामुदायिक वन क्षेत्रबाट वन पैदावारको आवश्यकता परिपूर्ति भएको प्रतिक्रिया प्राप्त भएको तथा विशेष गरी नगर क्षेत्रका समूहहरूले भने वन पैदावारको आपूर्तिको लागि वैकल्पिक उपायहरू भर्नु पर्ने देखिएकोले वन पैदावारको सहज आपूर्ति गर्न तथा वन पैदावारबाट आयआर्जन तथा वैकल्पिक आयश्रोतको विकास गर्नको लागि निजी जग्गामा कृषी वनको प्रवर्धन गरी आयश्रोत वढाउने तथा वन पैदावारको आवश्यकता समेत परिपूर्ति गर्दै जाने रणनीति लिई सोही अनुसारका कार्यक्रमको योजना तयारी गरी कार्यान्वयनमा जोड दिनु पर्ने देखिएको छ।
१२. सहभागीतामूलक सम्पन्नता स्तरिकरण नभएका समूहहरूमा सम्पन्नता स्तरीकरण गरी समूहका उपभोक्ताहरूको वर्गिकरण गरी महिला, विपन्न तथा गरीब वर्गका उपभोक्तालाई प्राथमिकता दिई कार्यक्रम संचालन गर्नु पर्ने।
१३. गैह्र काष्ठ वन पैदावार तथा जडीवुटीहरूको सदुपयोग गर्न सम्बन्धित सरोकारवाला निकायहरूको सहयोग लिई कार्यक्रम तर्जुमा गरी कार्यान्वयन गर्नुपर्ने।

२.४.११ सब-डिभिजन वन कार्यालयलाई सुभावहरू

- मासिक बैठक तथा साधारण सभा राख्न लगाउने कार्यमा उत्प्रेरकको रूपमा काम गरी समूहहरूलाई शशक्तिकरण गर्ने।
- कमजोर कार्यान्वयन (विधान तथा कार्ययोजनाको) भएको समूहहरूमा बारम्बार उपस्थित भई सचेतीकरण गर्ने।
- वन पैदावार सम्बन्धी अभिलेख राख्ने गरे/नगरेको सम्बन्धमा चौमासिक रूपमा अनौपचारिक तवरले अनुगमन गरि राख्नु पर्ने।
- समूहको मासिक बैठक तथा साधारण सभामा उपस्थित भै सहयोग गर्नुपर्ने।
- अभिलेख व्यवस्थित तवरले राख्न लगाउन आवश्यक सहयोग गर्ने।
- आयमूलक कार्यक्रमलाई जोड दिनुपर्ने।
- समूहमा गएको पटकै पिच्छे काम भए गरेको प्रगति विवरण संकलन गर्ने।
- सा.व.उ.स. को नियमित रूपमा अनुगमन गर्नु पर्ने।
- महिला, विपन्न, दलित तथा जनजातीको समितिमा समानुपातिक प्रतिनिधित्व हुने गरी पुर्ण समावेशी बनाउनको लागि आवश्यक पहल गर्नुपर्ने।
- गैह्र-काष्ठ वन पैदावारको खेती तथा व्यवस्थापन गर्नको लागि आवश्यक प्राविधिक तथा अन्य सहयोग उपलब्ध गराउनु पर्ने।
- कतिपय समूहहरूको आय-व्यायको लेखा परिक्षण नभएको देखिएकोले वार्षिक लेखा परिक्षण गराउनमा आवश्यक सहयोग गर्नुपर्ने।

- समूहको कोष गरिवी न्यूनीकरण कार्यमा पनि खर्च गर्न समूहहरूलाई अभिप्रेरित गरिनु पर्ने ।

२.४.१२ डिभिजन वन कार्यालयलाई सुभावहरू

- आवधिक अनुगमनको लागि प्रोत्साहन स्वरूप दैनिक भ्रमण भत्ताको सुविधा अनुगमनकर्तालाई उपलब्ध गराउनु पर्ने ।
- वार्षिक रूपमा अनुगमन गरी तयार पार्नु पर्ने तथ्यांकको विवरण समयमानै अध्यावधिक गर्नुपर्ने
- उत्कृष्ट समूहहरूलाई सहयोग तथा पुरस्कारको व्यवस्था गर्ने ।
- संस्थागत विकासको लागि आवश्यकता पहिचान भएका तालिम, गोष्ठी, अध्ययन भ्रमण सञ्चालन गर्नु पर्ने ।
- समय-समयमा फिल्ड निरीक्षण गरी स.व.का./समूह/समितिको सुभाव बमोजिमका कार्यक्रम सञ्चालन गर्नुपर्ने ।
- सव-डिभिजन वन कार्यालयका कर्मचारीहरूलाई आवश्यक निर्देशन दिनुपर्ने ।
- नयाँ नीति तथा निर्देशनहरू समयमा नै उपलब्ध गराउने व्यवस्था गर्नुपर्ने ।
- अघिल्लो आर्थिक वर्षको सामुदायिक वन उपभोक्ता समूहहरूको अनुगमन तथा मूल्यांकन सो आर्थिक वर्षको समाप्ति पछि लगत्तै (पहिलो चौमासिक भित्र) गर्दा बढि समसामयिक र सान्दर्भिक हुने हुँदा सो अनुसार गरिनुपर्ने ।
- गैह्र सरकारी संस्था सञ्जालहरू सित समन्वय स्थापना गरी दिगो वन विकास सम्बन्धी कार्यका लागि श्रोत जुटाउने कार्यमा पहल गर्ने ।
- सामुदायिक वन व्यवस्थापनलाई समय सापेक्ष पर्यापर्यटन प्रवर्धनसँग जोडेर सोही अनुसार कार्यक्रम योजना तयारी गरी कार्यान्वयन गर्ने ।

२.४.१३ अनुगमनकर्तालाई सुभावहरू

- (क) अनुगमनकर्ताले फारममा भएका सबै महलहरू नछुटाईकन भर्नुपर्ने तथा संख्या तोकिएको ठाँउमा स्पष्ट रूपमा संख्या तथा भाषा प्रयोग गर्नुपर्ने ठाँउमा पनि स्पष्ट रूपमा लेखी दिनु पर्ने ।
- (ख) समूहका साधारण सदस्य तथा पदाधिकारीहरूले दिएका जानकारीहरू अनुगमनकर्ताले सूचनाहरूसँग तुलना गरी भरपर्दो सूचना र तथ्याङ्क भर्नु पर्ने ।
- (ग) सवडिभिजन वन कार्यालयको सबै समूहहरूको तथ्याङ्कहरू भरेपछि स.व.अ. ले आफ्नो सवडिभिजन वन कार्यालयको कम्पाईल समेत गरी अनुगमन फारमहरूको विश्लेषण गरी सबै तथ्याङ्कहरूको उपयोग गरी भरपर्दो रूपमा पृष्ठपोषण दिनु पर्ने ।

अनुसुची १, सामुदायिक वनको विवरण

सि.नं.	सव- डि.व.का	सामुदायिक वनको नाम	साविकको ठेगाना	तलको ठेगाना	क्षेत्रफल (हे)	घरधुरी संख्या	सा.व.को कोड	समूह दर्ता मिति	वन हस्तान्तरण मिति	नविकरण गर्नु पर्ने आ.व.
१	पोखरा	अमरेश्वर डाँडापानी	पुरन्चौर ३,४,५	पोखरा म.न.पा.१९	३८.०५	८८	KAS/LA/36/15	८/१९/२०६९	७/२१/२०६९	०८७/८८
२	पोखरा	अम्चरवोट गा-तिलाहार	आर्वा १	पोखरा म.न.पा.१३	१०.०१	४२	KAS/AR/01/11	१०/१७/२०६२	३/२५/२०६५	०८५/०८६
३	पोखरा	अम्बिका	पोखरा १६	पोखरा म.न.पा.१६	२.२३	१०१	KAS/PU/34/05	३/३१/२०५८	३/२१/२०५१	०८३/८४
४	पोखरा	अलैचीवारी बासघारी	हेम्जा ६	पोखरा म.न.पा.२५	१६.२५	५२	KAS/HE/18/15	११/१०/२०६१	२/६/२०६२	०८५/८६
५	पोखरा	अलैचीवारी तिनखोले पारीपाखा	हेम्जा ६	पोखरा म.न.पा.२५	१५.७६	११७	KAS/HE/18/14	१२/१९/२०६०	१२/१९/२०६०	०८०/८१
६	पोखरा	उल्लेरी	काहुँ ९	पोखरा म.न.पा.११	१९.२५	१५३	KAS/LA/17/04	३/१६/२०६०	२/२८/२०६०	०८०/८१
७	पोखरा	एक्लेगरो	हेम्जा ६	पोखरा म.न.पा.२५	४.१६	२५	KAS/HE/18/06	६/११/२०५३	२/५/२०५२	०८०/८१
८	पोखरा	कटेरोदुङ्गा	लामाचौर ६ र ७	पोखरा म.न.पा.१९	६.२५	८४	KAS/LA/22/15	३/१३/२०६१	३/९/२०६१	०८९/९०
९	पोखरा	कदमपाखा	अर्मला ५	पोखरा म.न.पा.१६	४.५	९२	KAS/LA/02/16	३/३१/२०६८	३/३१/२०६८	०८५/८६
१०	पोखरा	काउवेशी	काहुँ ४ र ५	पोखरा म.न.पा.११	२.६	१६	KAS/LA/17/10	५/२०/२०६२	५/२०/२०६२	०७९/८०
११	पोखरा	कालामुडा खरीकुना	अर्मला ५	पोखरा म.न.पा.१६	९६.४७	१२४	KAS/LA/02/24	३/३१/२०७१	३/३१/२०७१	०८०/८१
१२	पोखरा	कुर्चिनेखर्क	अर्मला ६	पोखरा म.न.पा.१६	११.२८	५९	KAS/LA/02/03	२/२९/२०५२	२/२९/२०५२	०८७/८८
१३	पोखरा	कुर्लुङ	मौजा ७	पोखरा म.न.पा.१३	६५.५		KAS/AR/29/01	३/७/२०५३	११/१८/२०५०	०८६/८७
१४	पोखरा	कुवापानी देउरेस्वारा	आर्वा ६	पोखरा म.न.पा.१३	५४.५	१०२	KAS/AR/01/05	३/१०/२०५१	३/१०/२०५१	०८५/८६
१५	पोखरा	खहटीखोला काँडलेपानी	धिताल ८, हेम्जा ६ र ७	माछापुच्छ्रे गा.पा.६	२०	७०	KAS/HE/12/08	३/४/२०५४	३/४/२०५४	०८५/८६
१६	पोखरा	खहरे	लामाचौर ६	पोखरा म.न.पा.१९	५.२४	३६	KAS/LA/22/08	३/३/२०५३	३/११/२०५३	०८२/८३
१७	पोखरा	गप्ते शिरवानी	धिताल ८	माछापुच्छ्रे गा.पा.६	१२.७५	४२	KAS/HE/12/07	३/१०/२०५१	३/१०/२०५१	०८६/८७
१८	पोखरा	गर्भेकुना	हेम्जा ५,७ र ८	पोखरा म.न.पा.२५	३१.२५	१२४	KAS/HE/18/03	१२/२९/२०५०	१२/२९/२०५०	०८०/८१
१९	पोखरा	गायत्रीकुन्ज	लामाचौर ९	पोखरा म.न.पा.१९	१३.२	६९	KAS/LA/22/04	३/३/२०५३	३/१३/२०६१	०८०/८१
२०	पोखरा	गुरासे थल्को	अर्मला ६ र ७	पोखरा म.न.पा.१६	१२.३८	९०	KAS/LA/02/22	१२/२३/२०७०	१२/२३/२०७०	०७९/८०

२१	पोखरा	गैरीपातल	पुरञ्चौर ७	पोखरा म.न.पा.१९	२.३६	३२	KAS/LA/36/07	३/३/२०५३	३/२०/२०५३	०७६/७७
२२	पोखरा	गैरीस्वारा पुडकेघडेरी	अर्मला -६	पोखरा म.न.पा.१६	१४.८७	६९	KAS/LA/02/18	१२/४/२०६९	१२/४/२०६९	०७८/७९
२३	पोखरा	गैरीस्वारो	पुरञ्चौर ६	पोखरा म.न.पा.१९	३.७	६९	KAS/LA/36/02	४/१७/२०५३	१/२५/२०५२	०८९/९०
२४	पोखरा	घघाम	मौजा	पोखरा म.न.पा.२०	२२५	१२२	KAS/AR/29/02	३/३१/२०७६	-	२०८५/८६
२५	पोखरा	घडेरीच्यानडाँडा	अर्मला ५	पोखरा म.न.पा.१६	३.५	४८	KAS/LA/22/01	३/३/२०५३	५/२७/२०५०	०८०/८१
२६	पोखरा	चण्डीस्थान देउराली जुरा	अर्मला ५	पोखरा म.न.पा.१६	१८४.५	७१	KAS/LA/34/04	१२/३/२०७२	१२/३/२०७२	०८१/८२
२७	पोखरा	चन्द्रेखोरीया	काहुँ ८	पोखरा म.न.पा.११	६५.५८	४४	KAS/LA/17/09	५/२६/२०६२	३/१३/२०६५	०८१/८२
२८	पोखरा	चिप्लेटीखोर			२	१३	KAS/LA/22/13	२०५८/३/३२	२०५८/३/३२	०७९/८०
२९	पोखरा	छहरेपानी	अर्मला २	पोखरा म.न.पा.१६	८.४	११७	KAS/LA/02/11	३/२९/२०५६	३/२९/२०५६	०८०/८१
३०	पोखरा	जयकोट	काहुँ २	पोखरा म.न.पा.११	३१.५८	१६२	KAS/LA/17/03	१२/२७/२०५४	१२/२७/२०५४	०८३/८४
३१	पोखरा	जयकोट	धिताल ४ र ५	माछापुच्छ्रे गा.पा.६	११.९	७३	KAS/HE/12/13	३/१७/२०७३	३/१७/२०७३	०८३/८४
३२	पोखरा	जैसीकुना	हेम्जा ६,७,	पोखरा म.न.पा.२५	१७.७५	८८	KAS/HE/18/02	११/१८/२०४९	२०५६/२/३१	०८३/८४
३३	पोखरा	भिभीर्का धुवाउने	हेम्जा ८	पोखरा म.न.पा.२५	१३	५२	KAS/HE/18/09	३/२४/२०५३	६/२२/२०५३	०८०/८१
३४	पोखरा	ठुलोढुङ्गा कयेरा	अर्मला ४	पोखरा म.न.पा.१६	२९	४६	KAS/LA/02/05	३/२०/२०५३	३/२६/२०५६	०८५/८६
३५	पोखरा	ठुलोढुङ्गा पातलथुम तित्तरो वैकुण्ठे	पुरञ्चौर ६ र ७	पोखरा म.न.पा.१९	२७.९४	१५४	KAS/LA/36/03	४/१७/२०५३	२/१५/२०५२	०७९/८०
३६	पोखरा	ठुलो वन	लामाचौर ७	पोखरा म.न.पा.१९	७.७७	३९	KAS/LA/22/03	६/११/२०५३	३/१०/२०५१	०८२/८३
३७	पोखरा	डण्डुरे	हेम्जा ४	पोखरा म.न.पा.२५	६७.४२	१३९	KAS/HE/18/18	१/२०/२०६४	२/१७/२०६४	०८४/८५
३८	पोखरा	डाँडाचारघरे	परञ्चौर २	पोखरा म.न.पा.१९	४.५	४८	KAS/LA/36/12	३/१३/२०६१	३/१३/२०६१	०८६/८७
३९	पोखरा	डिठाको वनपालो	पुरञ्चौर १	पोखरा म.न.पा.१९	१०.६	१८	KAS/LA/36/05	१/३/२०५३	३/३/२०५३	०८५/८६
४०	पोखरा	डुलाउने	हेम्जा १,२ र ३	पोखरा म.न.पा.२५	३३	१३५	KAS/HE/18/11	३/५/२०५४	३/५/२०५४	०७७/७८
४१	पोखरा	ढाडाकोपाखा सुन्दर वनवाटिका	पोखरा १६	पोखरा म.न.पा.१६	१८.२५	१७१	KAS/PU/34/01	१/२०/२०५५	११/२/२०४६	०८०/८१
४२	पोखरा	ढुङ्गेसाँगु	पो.म.न.पा.१५	पोखरा म.न.पा.१५	५.३२	१०६	KAS/PU/34/05	३/२५/२०७०	३/२५/२०७०	०७९/८०
४३	पोखरा	तपाल्की महिला	अर्मला ५	पोखरा म.न.पा.१६	३.७	२०	KAS/LA/02/13	९/२१/२०५६	९/२१/२०५६	०७६/७७

४४	पोखरा	तल्लो र उपल्लो सानेपातल	पुरञ्चौर ७	पोखरा म.न.पा.१९	४.०३	४१	KAS/LA/02/65	५/१४/२०७०	५/१४/२०७०	०७९/८०
४५	पोखरा	तिजुगैरो	काहुँ ६	पोखरा म.न.पा.११	३.७६	३०	KAS/LA/17/07	५/२०/२०६२	६/१०/२०६२	०८७/८८
४६	पोखरा	तिनखोले पैरो	धिताल ३	माछापुच्छ्रे गा.पा.६	३.५६	१७	KAS/HE/12/01	६/२९/२०४९	६/२९/२०४९	०७५/७६
४७	पोखरा	तिनतरो वैकुण्ठे	पुरञ्चौर ७	पोखरा म.न.पा.१९	२	२१	KAS/LA/36/04	३/३/२०५३	३/३/२०५३	०७५/७६
४८	पोखरा	तिब्रेकोट	हेम्जा ७,८,९	पोखरा म.न.पा.२५	११९.८	२३९	KAS/HE/18/13	१२/५/२०५९	२०६०/४/३२	०७९/८०
४९	पोखरा	थामकुसुन्डे	काहुँ ८	पोखरा म.न.पा.११	३७.९९	५२	KAS/LA/17/02	३/३/२०५३	३/१०/२०५१	०८७/८८
५०	पोखरा	थुमगैरी स्वारा	अर्मला ३,४	पोखरा म.न.पा.१६	११	५६	KAS/LA/02/07	३/३/२०५३	१/२३/२०५३	०८१/८२
५१	पोखरा	देउराली	हेम्जा ४	पोखरा म.न.पा.२५	८३.६९	२२५	KAS/HE/18/17	११/१७/२०६२	२/१०/२०६३	०७२/७३
५२	पोखरा	धाउन्नेपानी खर्तरी	आर्वा १	पोखरा म.न.पा.१३	५८.२५	१३२	KAS/AR/01/06	१२/२५/२०५६	१२/२५/२०५६	०८५/८६
५३	पोखरा	धारापानी	काहुँ ९	पोखरा म.न.पा.११	२६.७१	९२	KAS/LA/17/01	१२/२९/२०५२	२०५०/२/२९	०८४/८५
५४	पोखरा	धारापानी	परञ्चौर ५	पोखरा म.न.पा.१९	२१.५	८०	KAS/LA/36/10	३/१२/२०७३	३/१२/२०७३	०८१/८२
५५	पोखरा	धुपिडाँडा	अर्मला १	पोखरा म.न.पा.१६	१०.५	१३५	KAS/LA/02/14	३/३०/२०५५	११/२२/२०५७	०७९/८०
५६	पोखरा	धुवाउने वनपाला	धिताल ८		८.७८	३७	KAS/HE/12/12	३/१८/२०७१	३/१८/२०७१	०८०/८१
५७	पोखरा	नयाँपोखरी	काहुँ ५	पोखरा म.न.पा.११	३.८८	४४	KAS/LA/17/08	५/२०/२०६२	६/१०/२०६२	०८६/८७
५८	पोखरा	पदेरी	धिताल ८ लाहाचोक ८	माछापुच्छ्रे गा.पा.६	४.१९	१४	KAS/HE/12/09	८/१७/२०६२	८/१७/२०६४	०७६/७७
५९	पोखरा	पदेरी गोलखाल्टी	लाहाचोक ३	माछापुच्छ्रे गा.पा.६	१२.७५	४५	KAS/HE/12/10	१०/३/२०५१	१०/३/२०५१	०८५/८६
६०	पोखरा	पम्फेमहाभिर	अर्मला ३,४	पोखरा म.न.पा.१६	४८९.९	३४८	KAS/LA/34/09	३/३१/२०७१	३/३१/२०७१	०८१/८२
६१	पोखरा	पम्फेतारेभिर	अर्मला ४	पोखरा म.न.पा.१६	९९.२	२९४	KAS/LA/02/08	१२/२९/२०५३	३/३०/२०५४	०७९/८०
६२	पोखरा	पहरामुनी केवरे	अर्मला ४	पोखरा म.न.पा.१६	२.२५	३१	KAS/LA/02/9	३/३१/२०५४	३/३२/२०५४	०७४/७५
६३	पोखरा	पहारिलोपाखा घार्मि	लामाचौर ७	पोखरा म.न.पा.१९	६.४	३३	KAS/LA/22/09	४/९/२०५३	३/१९/२०५३	०८३/८४
६४	पोखरा	पहारिलोपाखा फेदी	लामाचौर ७	पोखरा म.न.पा.१९	९.२८	२६	KAS/LA/22/10	३/३/२०५३	२०५३/२८	०८५/८६
६५	पोखरा	पाटाको पानी	धिताल ९	माछापुच्छ्रे गा.पा.६	१०.५७	११५	KAS/HE/12/04	१२/६/२०६२	१२/६/२०६२	०८०/८१

६६	पोखरा	पातल	हेम्जा ढ लाहाचोक ३,५,६,७	पोखरा म.न.पा.२५	१०	९६	KAS/HE/18/16	२/५/२०६२	२०६२/२/३०	०८५/८६
६७	पोखरा	पात्ले वाँभाफेरा	पुरञ्चौर ५	पोखरा म.न.पा.१९	२.५	२३	KAS/LA/36/08	५/२५/२०५६	५/२५/२०५६	०८७/८८
६८	पोखरा	पानडाडाँ सीम्ले	आर्वा ढ,मौजा ७	पोखरा म.न.पा.१३	६०	४०	KAS/AR/01/01	३/३/२०५३	१२/२१/२०५०	०८०/८१
६९	पोखरा	पारिपाखा	पुरञ्चौर १	पोखरा म.न.पा.१९	४४.२५	१६१	KAS/LA/36/06	३/३/२०५३	३/६/२०५३	०८१/८२
७०	पोखरा	पुरनपानी भुवनगैरो	लामाचौर ६ र ७	पोखरा म.न.पा.१९	७	२६	KAS/LA/22/16	३/१३/२०६१	३/९/२०६१	०८५/८६
७१	पोखरा	फुर्केटारी	हेम्जा ६,७,८	पोखरा म.न.पा.२५	२९.२५	७९	KAS/HE/18/01	३/२०/२०५३	३/२०/२०५३	०८४/०८५
७२	पोखरा	फुलचिसे	अर्मला ?	पोखरा १६	१३.६७	४७	KAS/LA/02/26	३/२०/२०७८	३/१९/२०८८	०८७/८८
७३	पोखरा	बर्सान्ने	हेम्जा १२२	पोखरा म.न.पा.२५	२८	७१	KAS/HE/18/12	३/६/२०५४	३/६/२०५४	०८५/८६
७४	पोखरा	बुदुने खोला निवारे	धिताल ३	माछापुच्छ्रे गा.पा.६	८	३९	KAS/HE/12/11	३/२५/२०६६	३/२५/२०६६	०८५/८६
७५	पोखरा	बुहारो सिस्नेपानी	काहुँ ४,५,६	पोखरा म.न.पा.११	२४	८९	KAS/LA/17/05	३/१३/२०६१	२/२४/२०६१	०८१/८२
७६	पोखरा	भटीनी	हेम्जा ६ र धिताल ८	पोखरा म.न.पा.२५	१२.८	५३	KAS/HE/18/08	४/७/२०५३	३/२८/२०५३	०८०/८१
७७	पोखरा	भद्रकाली मुडुलथम्को	पो.उ.म.न.पा १२,१३	पोखरा म.न.पा.१३	४.५	५८	KAS/PU/34/02	३/२५/२०५८	३/२५/२०५८	०६२/६३*
७८	पोखरा	भलामखोला	भलाम ५,६,७,९	पोखरा म.न.पा.२०	६	२०९	KAS/LA/28/02	३/१८/२०५१	३/१८/२०५१	****
७९	पोखरा	भलाम हरिहरगुफा	भलाम-१,२ र ७	पोखरा म.न.पा.२०	३९.५	३५५	KAS/LA/28/01	५/१६/२०५०	५/१६/२०५०	०७९/८०
८०	पोखरा	भिरपानी ठुलोवन	लामाचौर ६	पोखरा म.न.पा.१९	१३	२५	KAS/LA/22/12	१२/२९/२०६३	२०५९/३/३२	०७८/७९
८१	पोखरा	भुमेपुजे तिसेदुङ्गा	लामाचौर ८	पोखरा म.न.पा.१९	९.५	७४	KAS/LA/22/06	५/९/२०५२	५/९/२०५२	०७९/८०
८२	पोखरा	भेडीखर्क तथा माहुरीभिर	अर्मला ५	पोखरा म.न.पा.२०	६९.७२	९२	KAS/LA/02/25	२/१२/२०७३	२/१२/२०७३	०८१/८२
८३	पोखरा	भोटिखोला पातल जंगल	लामाचौर ६	पोखरा म.न.पा.१९	८.०८	८३	KAS/LA/22/5	४/१६/२०५३	३/३०/२०५९	०७८/७९
८४	पोखरा	मजुवा	धिताल ९	माछापुच्छ्रे गा.पा.६	८.५७	७८	KAS/HE/12/02	१/३/२०५६	१/३/२०५६	०८०/८१
८५	पोखरा	माईकोस्थान	पुरञ्चौर ६	पोखरा म.न.पा.१९	२.८	३०	KAS/LA/36/14	६/४/२०६३	६/६/२०६३	०८२/८३
८६	पोखरा	मान्द्रेदुङ्गा	अर्मला ५	पोखरा म.न.पा.१६	१४.५२	९२	KAS/LA/02/10	१/९/२०५४	१/९/२०५४	०८६/८७

८७	पोखरा	मान्द्रेदुङ्गा भिरपानी	लामाचौर ५	पोखरा म.न.पा.१९	६.५	१४	KAS/LA/22/14	२०५८/३/३२	२०५९/३/३२	०७९/८०
८८	पोखरा	मानेमेलो	अर्मला ४	पोखरा म.न.पा.१६	१.७१	२२	KAS/LA/02/15	३/२२/२०६०	३/२२/२०६०	०८६/८७
८९	पोखरा	मुलछहरो	पुरञ्चौर ५	पोखरा म.न.पा.१९	१.५	५७	KAS/LA/36/09	६/१/२०५६	६/१/२०५६	०८२/८३
९०	पोखरा	मुलपानी	भलाम ७,८,९	पोखरा म.न.पा.२०	६.९९	७४	KAS/LA/28/07			०७९/८०
९१	पोखरा	मैजीपातल खुनीपाखा	अर्मला २ र ७	पोखरा म.न.पा.१६	१२२.३	१२६	KAS/LA/02/20	११/६/२०७०	११/६/२०७०	०७९/८०
९२	पोखरा	मोहभीर	हेम्जा ६	पोखरा म.न.पा.२५	१.०२	२७	KAS/HE/18/07	९/१५/२०५५	१/१०/२०५२	०८४/८५
९३	पोखरा	मोहरपानी हाडे	लामाचौर	पोखरा म.न.पा.१९	२४.८	९४	KAS/LA/22/02	४/१७/२०५३	१२/२३/२०५३	०८१/८२
९४	पोखरा	मौवापाखो	धिताल २ हेम्जा ६	माछापुच्छ्रे गा.पा.६	१९.८१	२९	KAS/HE/12/03	३/३/२०५३	१२/३०/२०४९	०८१/८२
९५	पोखरा	रघुखोत्रो तल्फु	अर्मला ७	पोखरा म.न.पा.१६	१०.५५	६०	KAS/LA/02/23	१२/२३/२०७०	१२/२३/२०७०	०७९/८०
९६	पोखरा	रयालचौर	भलाम ३ र ४	पोखरा म.न.पा.२०	४५	१२९	KAS/LA/02/50	३/१३/२०६१	९/१३/२०६४	०८९/९०
९७	पोखरा	ज्यालतरो	परञ्चौर ६	पोखरा म.न.पा.१९	१.९८	३२	KAS/LA/36/13	१/२०/२०५१	१/२०/२०५१	०८६/८७
९८	पोखरा	रातोपैरो	पो.म.न.पा.१७	पोखरा म.न.पा.१७	१२.८३	७८	KAS/PU/34/04	३/१०/२०५१	३/१०/२०५१	०८४/८५
९९	पोखरा	राम्चे लहदी गैरीस्वारा	पुरन्चौर ३,४,५	पोखरा म.न.पा.१९	८६.५	२२९	KAS/LA/36/17	५/१४/२०७०	५/१६/२०७०	०८३/८४
१००	पोखरा	रियालेदाद्रे	अर्मला ७	पोखरा म.न.पा.१६	१.७	३७	KAS/LA/02/17	३/३१/२०६९	३/३१/२०६९	०७८/७९
१०१	पोखरा	लाखुपातल भद्रे विसाउनी	आर्वा २	पोखरा म.न.पा.१३	३५	६८	KAS/AR/01/08	८/२८/२०५८	९/२९/२०५६	०८२/८३
१०२	पोखरा	लामटारी	आर्वा १,६	पोखरा म.न.पा.१३	१२	४७	KAS/AR/01/09	७/६/२०६२	२०६२/२/२९	०८२/८३
१०३	पोखरा	वनपाला	मौजा ७,आर्वा ८	पोखरा म.न.पा. १३ र २०	३६.०५	३१	KAS/AR/01/12	३/२२/२०६६	३/२२/२०६६	०८२/८३
१०४	पोखरा	वसेरीपाखा	भलाम ७,८ र ९	पोखरा म.न.पा.२०	३६.०५	१०१	KAS/LA/34/13	३/५/२०७३	३/५/२०७३	०८२/८३
१०५	पोखरा	वसेरी भेडिखर्क	आर्वा ८	पोखरा म.न.पा.१३	४७.९	२३	KAS/AR/01/03	२/५/२०५२	२/५/२०५२	०८२/८३
१०६	पोखरा	वातावरण संरक्षण पार्क	पोखरा १६	पोखरा म.न.पा.१६	६.३१	१०६	KAS/PU/34/07	११/२०/२०६४	११/२०/२०६४	०७९/८०
१०७	पोखरा	वायेखोला	भलाम ३ र ४	पोखरा म.न.पा.२०	१६	९९	KAS/LA/28/04	३/१३/२०६१	३/१३/२०६१	०८०/८१
१०८	पोखरा	वास्तोला पारीपाखा	हेम्जा ६,७,८	पोखरा म.न.पा.२५	२९.७४	९१	KAS/HE/18/04	११/१७/२०५६	३/१०/२०५६	०८४/८५
१०९	पोखरा	विसारे गैह्य	धिताल २ हेम्जा ६	पोखरा म.न.पा.२५	२४.१	६२	KAS/HE/12/05	३/३/२०५३	११/१/२०५०	०८४/८५

११०	पोखरा	बुडावारी देउतीपुजे	लामाचौर ७	पोखरा म.न.पा.१९	११.२८	२१	KAS/LA/22/11	४/९/२०५३	३/१९/२०५३	०८०/८१
१११	पोखरा	बुवाखोलासल्ली भित्ति सर्देपाखो	भलाम ५	पोखरा म.न.पा.२०	४०.६७	३८	KAS/LA/34/12	१२/३/२०७२	१२/३/२०७२	०८१/८२
११२	पोखरा	वेत्यानी पास्थरी भष्मे	हेम्जा ५,८ र ९	पोखरा म.न.पा.२५	२५.२२	१५०	KAS/HE/18/05	३/२४/२०५३	३/२९/२०५१	०८२/८३
११३	पोखरा	वैसारी	लामाचौर ५	पोखरा म.न.पा.१९	३.५६	१६	KAS/LA/22/07	२/१४/२०५३	३/६/२०५३	०८२/८३
११४	पोखरा	सजिवनधारी जरुवा	पोखरा -१७	पोखरा म.न.पा.१७	५.६७	७०	KAS/PU/34/03	६/११/२०५३	११/८/२०५०	०८३/८४
११५	पोखरा	सन्तडाँडा सहेले सालधारी	आर्वा ३,४,५	पोखरा म.न.पा.१३	१०३.६	२२०	KAS/AR/01/07	१/२१/२०५७	१/२७/२०५७	०८१/८२
११६	पोखरा	सपाउदे ढाडापाखा	पो.ले.म.न.पा.२०	पोखरा म.न.पा.२०	८.६६	४१	KAS/LA/28/08	३/५/२०७५	३/५/२०७५	०८०/८१
११७	पोखरा	सम्भना	आर्वा ८	पोखरा म.न.पा.१३	१.३	१८	KAS/AR/01/04	१२/३०/२०५२	३/३/२०५३	०६९/७०
११८	पोखरा	सहेला राहुलडाँडा	अर्मला २	पोखरा म.न.पा.१६	३.१	३८	KAS/LA/02/19	४/२२/२०७०	४/२२/२०७०	०८७/८८
११९	पोखरा	सालधारी	आर्वा ८	पोखरा म.न.पा.१३	१२२.१	०	KAS/AR/01/02	१२/२१/२०५२	३/१०/२०५१	०८४/८५
१२०	पोखरा	सिउँडीको पाखो	काहुँ १,२,३	पोखरा म.न.पा.११	४२	२९१	KAS/LA/17/06	३/१३/२०६१	३/१३/२०६१	०८१/८२
१२१	पोखरा	सिउडीवार	हेम्जा १	पोखरा म.न.पा.२५	३०.१५	१५७	KAS/HE/18/10	३/६/२०५४	३/६/२०५४	०८०/८१
१२२	पोखरा	सिद्ध सन्नेसी डाँडा	आर्वा १	पोखरा म.न.पा.१३	७.२३	३४	KAS/AR/01/10	९/१/२०६१	९/१/२०६१	०८७/८८
१२३	पोखरा	सिम्लेकुना	अर्मला ६	पोखरा म.न.पा.१६	१४.९१	१०१	KAS/LA/02/04	६/११/२०५३	२/२९/२०५२	०८२/०८३
१२४	पोखरा	सिम्लेकुना पिच्छा खोल्सी	अर्मला ६	पोखरा म.न.पा.१६	१.५	१३	KAS/LA/02/06	१/३/२०५६	२/२९/२०५२	०७२/७३
१२५	पोखरा	सिल्दुपाखो	अर्मला ५	पोखरा म.न.पा.१६	१०	४५	KAS/LA/02/12	६/२१/२०५६	६/२१/२०५६	०७९/८०
१२६	पोखरा	सिस्नेकालीलेक	अर्मला ५	पोखरा म.न.पा.१६	२०.०६	१३४	KAS/LA/02/21	१२/२३/२०७०	१२/२४/२०७०	०७९/८०
१२७	पोखरा	सुन्दर वनवाटिका वडहरवोट	पोखरा १६	पोखरा म.न.पा.१६	४.६२	१०९	KAS/LA/34/06	११/१६/२०६२	४/१/२०६३	०७९/८०
१२८	पोखरा	सेराकोपाखो	अर्मला ६	पोखरा म.न.पा.१६	१८.३	११५	KAS/LA/02/02	१२/२७/२०५२	११/१५/२०५०	०८१/८२
१२९	पोखरा	स्याखोरिया	पुरञ्चौर ६	पोखरा म.न.पा.१९	४	३४	KAS/LA/36/01	३/३/२०५३	१/२५/२०५२	०८१/८२
१३०	पोखरा	शान्ति	पोखरा १०	पोखरा म.न.पा.१०	२	२००	KAS/PU/34/07	८/८/२०७७	८/७/२०८७	०८७/८८
१३१	पोखरा	शिवशक्ति	पुरञ्चौर २	पोखरा म.न.पा.१९	८	३२	KAS/LA/36/11	३/१६/२०६०	२/१३/२०६०	०८१/८२
१३२	पोखरा	हरियाली माछापुच्छे	पोखरा म.न.पा.१९	पोखरा म.न.पा.१९	११.८९	२९	KAS/LA/36/18	३/३०/२०७४	३/३०/२०७४	०८१/८२

१३३	पोखरा	हेम्जाकोट	धिताल ७	माछापुच्छ्रे गा.पा.६	५४	८२	KAS/HE/12/06	३/३/२०५३	१२/५/२०५०	०८५/८६
१३४	लेखनाथ	अर्चले पाखो	वेगनास-२,३	पोखरा म.न.पा.३१	५.६	५५	KAS/SI/03/18	४/७/२०५३	५/९/२०५२	०८२/८३
१३५	लेखनाथ	अर्धाको पाखो	माभठाना ६	पोखरा म.न.पा.२८	१८.५६	२९	KAS/SI/27/37	९/१०/२०५७	९/११/२०५७	०८१/८२
१३६	लेखनाथ	अर्धेरी खोला तिन सिम्ले	माभठाना १,९	पोखरा म.न.पा.२८	१४.५	४५	KAS/SI/27/15	२/२८/२०५३	७/१५/२०५२	०८०/८१
१३७	लेखनाथ	अमरज्योति	लेखनाथ न.पा.४	पोखरा म.न.पा.२८	६.७	१५४	KAS/AR/23/10	९/३/२०५९	१२/२/२०५९	०८४/८५
१३८	लेखनाथ	अमला डाँडा	माभठाना ५,८	पोखरा म.न.पा.२८	०.५३	७६	KAS/SI/27/05	४/७/२०५३	९/१८/२०५६	०८१/८२
१३९	लेखनाथ	अलैचीवारी	माभठाना १	पोखरा म.न.पा.२८	३७	३५	KAS/SI/27/16	४/७/२०५३	७/११/२०५२	०८२/८३
१४०	लेखनाथ	आत्मार सामाखोरीया	माभठाना ५	पोखरा म.न.पा.२८	१६	१२	KAS/SI/27/33	३/३०/२०५३	३/२३/२०५४	०८३/८४
१४१	लेखनाथ	आँपुकस्यारी वन	भरतपोखरी १	पोखरा म.न.पा.२१	८६.६१	४७	KAS/NI/06/06	९/६/२०५२	३/१०/२०५३	०८३/८४
१४२	लेखनाथ	आँपुभञ्ज्याङ्ग	भरतपोखरी २	पोखरा म.न.पा.२१	३०	५४	KAS/NI/06/24	३/१४/२०६६	३/१४/२०६६	०८५/८६
१४३	लेखनाथ	उँखुवारी महिला	भरतपोखरी १	पोखरा म.न.पा.२१	१३.८७	१०२	KAS/NI/06/20	२/१०/२०६३	२/१०/२०६३	०८८/८९
१४४	लेखनाथ	उत्तिसघारी आरुखर्क	माभठाना ९	पोखरा म.न.पा.२८	३.२५	१२	KAS/SI/27/23	३/२८/२०५३	३/२८/२०५३	०८१/८२
१४५	लेखनाथ	उपल्लो पुडी	भरतपोखरी १	पोखरा म.न.पा.२१	८०.२५	१५४	KAS/NI/06/03	३/३/२०५३	१/५/२०५१	०७१/७२*
१४६	लेखनाथ	ओख्लेभिर आकौस्वारा	माभठाना ७	पोखरा म.न.पा.२८	९.७७	१०३	KAS/SI/27/02	३/३/२०५३	१/७/२०४९	०८८/८९
१४७	लेखनाथ	ओडार थुम्की सिरानी	वेगनास-३,४,५	पोखरा म.न.पा.२८	१५.५८	१११	KAS/SI/03/03	३/२८/२०५३	२/१९/२०५६	०७९/८०
१४८	लेखनाथ	कपासे छहरे	वेगनास-९	पोखरा म.न.पा.३१	२५	१०५	KAS/SI/03/21	३/३०/२०५४	३/३०/२०५४	०८२/८३
१४९	लेखनाथ	कवन डाँडा विर्खे खोला	माभठाना ५	पोखरा म.न.पा.२८	७.८४	२८	KAS/SI/27/39	२/११/२०५८	३/११/२०५८	०७९/८०
१५०	लेखनाथ	काउले भिरपाला	कालिका-१	पोखरा म.न.पा.२८	३४.५६	६२	KAS/AR/38/11	१२/२९/२०५३	१२/२९/२०५३	०८४/८५
१५१	लेखनाथ	काफलघारी ठुलो वन	कालिका-३	पोखरा म.न.पा.२८	४.५	४१	KAS/AR/38/14	३/३/२०५३	३/६/२०५३	०८३/८४
१५२	लेखनाथ	काफलेस्वारा	लेखनाथ न.पा.६	पोखरा म.न.पा.२८	२५.५	६५	KAS/AR/23/02	३/३/२०५३	११/२/२०५०	०८०/८१
१५३	लेखनाथ	काफलेस्वारा	कालिका-१,४	पोखरा म.न.पा.२८	४	३६	KAS/AR/38/21	३/३१/२०६१	३/३१/२०६१	०८०/८१
१५४	लेखनाथ	कालीमाटी ठाडो पाखो	माभठाना	पोखरा म.न.पा.२८	६.५५	११	KAS/SI/27/27	३/२८/२०५३	३/१८/२०५४	०८४/८५
१५५	लेखनाथ	कालोमुढा अधिकारी	वेगनास-५ र ७	पोखरा म.न.पा.३१	२०.९	६७	KAS/SI/03/04	८/९/२०५०	२/२८/२०५३	०८३/८४
१५६	लेखनाथ	कुलबाध वृ. क्षेत्र	वेगनास-२	पोखरा म.न.पा.३१	९.०८	१०८	KAS/SI/03/02	२/११/२०४९	२/११/२०४९	०८४/८५
१५७	लेखनाथ	कुसुन्डे	भरतपोखरी ४	पोखरा म.न.पा.२१	१३.६८	६३	KAS/NI/06/07	३/३/२०५३	३/२०/२०५३	०७९/८०

१५८	लेखनाथ	गण्डकी वेशी	भरतपोखरी ४	पोखरा म.न.पा.२१	९.९८	७६	KAS/NI/06/11	५/२६/२०५३	३/६/२०५४	०८३/८४
१५९	लेखनाथ	गहते दुरारुख	कालिका-१ र २	पोखरा म.न.पा.२८	२५.०४	२५४	KAS/AR/38/02	१२/२९/२०५३	१२/२९/२०५३	०८४/८५
१६०	लेखनाथ	गाढापानी	कालिका-	पोखरा म.न.पा.२८	७.०४	३३	KAS/AR/38/18	२०५४/१०/३२	२०५४/१०/३२	०८३/८४
१६१	लेखनाथ	गामपानी भिरपानी	वेगनास-३,४,५	पोखरा म.न.पा.३१	११.६	४६	KAS/SI/03/07	४/७/२०५३	३/२९/२०५०	०८२/८३
१६२	लेखनाथ	गैरीभञ्ज्याङ्ग काफलडाँडा	भरतपोखरी ७	पोखरा म.न.पा.२१	२२२	२०८	KAS/NI/06/18	१२/११/२०६२	१२/११/२०६२	०८२/८३
१६३	लेखनाथ	गोकुलदासे कटुञ्जे	शिशुवा ७	पोखरा म.न.पा.३२	६.७३	३४	KAS/SI/44/02	१/४/२०५३	२/२३/२०५२	०८४/८५
१६४	लेखनाथ	घाटाको पाखो कंडेले	वेगनास-२,३,५,६	पोखरा म.न.पा.३१	२१.४३	२६	KAS/SI/03/16	१२/२९/२०५३	५/९/२०५२	०८४/८५
१६५	लेखनाथ	घिमिरे	कालिका-३	पोखरा म.न.पा.२८	८	२६	KAS/AR/38/19	३/३०/२०५४	३/३०/२०५४	०८०/८१
१६६	लेखनाथ	घुमाउरो पाखो डाँडापाखा पैरो	माभठाना २	पोखरा म.न.पा.२८	४८.६४	४९	KAS/SI/27/11	३/३/२०५३	५/२३/२०५१	०७९/८०
१६७	लेखनाथ	चण्डीदेवी	भरतपोखरी ५	पोखरा म.न.पा.२१	२१५.७	१३४	KAS/NI/06/16	१२/२९/२०५३	१/७/२०५७	०७२/७३
१६८	लेखनाथ	चायापानी चिसाकुना	लेखनाथ न.पा.१२	पोखरा म.न.पा.३०	१४.४८	१९३	KAS/SI/44/13	११/२०/२०६९	११/२६/२०६९	०८८/८९
१६९	लेखनाथ	चिप्लेटी	माभठाना ५,८,९	पोखरा म.न.पा.२८	६.८१	४३	KAS/SI/27/32	३/३०/२०५४	३/२३/२०५४	०८४/८५
१७०	लेखनाथ	चिसापानी	लेखनाथ न.पा.५	पोखरा म.न.पा.२८	९.६४	१०९	KAS/AR/37/10	९/२८/२०६५	९/२८/२०६५	०८०/८१
१७१	लेखनाथ	चैनपुर	शिशुवा ७	पोखरा म.न.पा. ३२	३४.३९	१८६	KAS/SI/44/03	१२/२९/२०५२	१२/२९/२०५२	०८८/८९
१७२	लेखनाथ	छतिवन	वेगनास-२	पोखरा म.न.पा.३१	८	७६	KAS/SI/03/20	३/१८/२०५४	४/१८/२०५३	०८४/८५
१७३	लेखनाथ	छहरा पाखा	भरतपोखरी ५,६	पोखरा म.न.पा.२१	१९	२१५	KAS/NI/06/23	३/२६/२०६५	६/३०/२०६८	०८८/८९
१७४	लेखनाथ	छहरे विडि माताको मणी	कालिका ३	पोखरा म.न.पा.२८	१४.२६	२७	KAS/AR/38/09	३/३/२०५३	७/१५/२०५२	०८८/८९
१७५	लेखनाथ	छोयोडाँडा	लेखनाथ न.पा.९	पोखरा म.न.पा.३१	२.१	२५	KAS/SI/03/22	८/७/२०६७	८/७/२०६७	०८४/८५
१७६	लेखनाथ	छिपछिपेगैरो	माभठाना ८	पोखरा म.न.पा.२८	२.०६	२२	KAS/SI/27/	२०७५/३/३२	-	०८३/८४
१७७	लेखनाथ	जलजला कालीमाटी खरेपाखो	लेखनाथ न.पा.२	पोखरा म.न.पा.२९	१२.७५	११७	KAS/AR/23/07	३/२०/२०५३	१/१०/२०५२	०८४/८५
१७८	लेखनाथ	ज्यामिरे	माभठाना ५	पोखरा म.न.पा.२८	८४.५५	२४	KAS/SI/27/28	३/१८/२०५४	१२/२९/२०५३	०८०/८१
१७९	लेखनाथ	जागृति	लेखनाथ न.पा.१	पोखरा म.न.पा.२८	३३.१४	१२४	KAS/SI/44/12	९/१८/२०६४	९/११/२०६४	०८१/८२
१८०	लेखनाथ	जुकेपानी आरुखर्क	माभठाना ९	पोखरा म.न.पा.२८	४.८६	४८	KAS/SI/27/22	४/७/२०५३	५/९/२०५२	०८२/८३
१८१	लेखनाथ	जुरेडाँडा	भरतपोखरी २	पोखरा म.न.पा.२१	७३.२५	४०	KAS/NI/06/15	३/२९/२०५५	११/२/२०५९	०८२/८३

१८२	लेखनाथ	भाँक्रीखोला वन	भरतपोखरी २	पोखरा म.न.पा.२१	४६.७६	११८	KAS/NI/06/05	३/३/२०५३	३/१०/२०५३	०८७/८८
१८३	लेखनाथ	टाडटुङ्गे माधव भिर	माभठाना ६	पोखरा म.न.पा.२८	२०.३५	९५	KAS/SI/27/03	८/२/२०५२	२/२७/२०४९	०७९/८०
१८४	लेखनाथ	ठुलोपाखो	वेगनास-१	पोखरा म.न.पा.३१	८	४८	KAS/SI/03/14	३/३/२०५४	३/३०/२०५४	०८४/८५
१८५	लेखनाथ	ठुलो वन	लेखनाथ न.पा.४	पोखरा म.न.पा.२८	२	३२	KAS/AR/23/11	६/४/२०६३	६/४/२०६३	०८३/८४
१८६	लेखनाथ	डण्डरे शम्भु बाँसघारी	माभठाना ७	पोखरा म.न.पा.२८	२७.७५	७४	KAS/SI/27/34	२०५३/९/३१	३/२९/२०५४	०८०/८१
१८७	लेखनाथ	डाँडागाँउ	लेखनाथ न.पा.१५	पोखरा म.न.पा.३२	१९.२	५६	KAS/SI/44/07	२/२/२०५६	३/३१/२०६१	०८१/८२.
१८८	लेखनाथ	तल्लो नरेशपुरभिर	राखी २	पोखरा म.न.पा.२८	५.९८	११०	KAS/AR/37/01	१२/२९/२०५३	१२/२९/२०५३	०८३/८४
१८९	लेखनाथ	तल्लो पट्नेरी	लेखनाथ १४	पोखरा म.न.पा.२९	७.२८	६०	KAS/AR/29/	३/३१/२०७५	-	०८४/८५
१९०	लेखनाथ	तल्लो पल्लो वन	भरतपोखरी ८	पोखरा म.न.पा.२१	४१.६३	५७	KAS/NI/06/09	३/३/२०५३	३/३०/२०५३	०८२/८३
१९१	लेखनाथ	ताम्लेकटोल	कालिका-३	पोखरा म.न.पा.२८	१३.६	३२	KAS/AR/38/12	१/३/२०५३	५/९/२०५२	०८१/८२
१९२	लेखनाथ	तोरीचौर	भरतपोखरी ३	पोखरा म.न.पा.२१	३३.७५	२०६	KAS/NI/06/12	३/६/२०५४	३/६/२०५४	०८०/८१
१९३	लेखनाथ	द्वारतासे सउरानी	माभठाना १	पोखरा म.न.पा.२८	१७.९६	२१	KAS/SI/27/14	३/२८/२०५३	७/१५/२०५२	०७९/८०
१९४	लेखनाथ	देवकोटाको पाखो	राखी ६	पोखरा म.न.पा.२८	४.०८	९६	KAS/AR/37/03	१२/२९/२०५३	३/२९/२०५०	०८३/८४
१९५	लेखनाथ	दोपहरे कहेरे	वेगनास-४,५	पोखरा म.न.पा.३१	५९.६२	१२२	KAS/SI/03/11	३/२८/२०५३	७/१३/२०५१	०८३/८४
१९६	लेखनाथ	धनुमासे	कालिका १	पोखरा म.न.पा.२८	१७.१९	१७४	KAS/AR/38/03	३/३/२०५३	३/२१/२०५०	०७९/८०
१९७	लेखनाथ	धारापानी महिला	भरतपोखरी २,४,५,६	पोखरा म.न.पा.२१	१२०.४	६४	KAS/NI/06/21	२/१०/२०६३	२/१०/२०६३	०८१/८२
१९८	लेखनाथ	नरेशपुर देउराली	राखी २, कालिका ३	पोखरा म.न.पा.२८	८.५६	९६	KAS/AR/37/02	१२/२९/२०५२	८/९/२०४९	०८४/८५
१९९	लेखनाथ	नवज्योति	लेखनाथ न.पा.१	पोखरा म.न.पा.२९	४.५८	७८	KAS/AR/23/14	१२/२४/२०६७	१२/२४/२०६७	०८५/८६
२००	लेखनाथ	नवदुर्गा	लेखनाथ न.पा.१	पोखरा म.न.पा.२९	४.२७	६६	KAS/AR/23/13	२/१९/२०६७	१०/१९/२०६७	०८३/८४
२०१	लेखनाथ	नौरुङ्ग	माभठाना ४	पोखरा म.न.पा.२८	४६.८५	१८	KAS/SI/27/41	३/१७/२०७३	३/१७/२०७३	०८२/८३
२०२	लेखनाथ	पचभैया	वेगनास-८ र ९	पोखरा म.न.पा.३१	२३८.८	४१२	KAS/SI/03/10	३/३/२०५३	२/२०/२०५१	०७८/७९
२०३	लेखनाथ	पधैरीटारी पहरामुनी	कालिका ३	पोखरा म.न.पा.२८	२.६३	१५	KAS/AR/38/07	१२/२६/२०५२	७/११/२०५२	०८४/८५
२०४	लेखनाथ	पन्थेडाँडा	लेखनाथ न.पा.६	पोखरा म.न.पा.२९	३.२३	६७	KAS/AR/23/03	३/२०/२०५३	७/१५/२०५२	०८५/८६
२०५	लेखनाथ	प्रगतिशिल	शिशुवा ६	पोखरा म.न.पा.३२	४८.८७	२९०	KAS/SI/44/01	३/३/२०५३	११/३/२०५०	०८२/८३
२०६	लेखनाथ	पराङ्गचे	माभठाना ५	पोखरा म.न.पा.२८	७	२८	KAS/SI/27/24	३/२८/२०५३	५/९/२०५२	०८१/८२

२०७	लेखनाथ	परोपकार	लेखनाथ न.पा.८	पोखरा म.न.पा.३०	२.९३	४७	KAS/SI/44/11	३/३१/२०६१	३/३१/२०६१	०८१/८२
२०८	लेखनाथ	पवनडाँडा छविसे	भरतपोखरी ६	पोखरा म.न.पा.२१	८६.३	१२७	KAS/NI/06/19	१/१८/२०६३	१/१८/२०६३	०८३/८४
२०९	लेखनाथ	पाखुरे	लेखनाथ न.पा.६	पोखरा म.न.पा.२९	१८.५	६६	KAS/AR/23/06	३/३/२०५३	२/२९/२०५२	०८०/८१
२१०	लेखनाथ	पाल्लेपानी	कालिका ३	पोखरा म.न.पा.२८	२.४	३३	KAS/AR/38/04	१२/२९/२०५२	२०५५/२/३१	०८४/८५
२११	लेखनाथ	पारी पाखा	माभठाना ५	पोखरा म.न.पा.२८	९.४५	२७	KAS/SI/27/17	७/३/२०५१	३/२८/२०५३	०८४/८५
२१२	लेखनाथ	पारीपाखो सामाखोरीया	माभठाना ५	पोखरा म.न.पा.२८	८.५	३३	KAS/SI/27/36	३/३०/२०५४	३/२३/२०५४	०८२/८३
२१३	लेखनाथ	पुरानोचौर	राखी २,५	पोखरा म.न.पा.२८	२.१८	५९	KAS/AR/37/05	१२/२९/२०५३	३/२९/२०५१	०८०/८१
२१४	लेखनाथ	पैते	राखी ४	पोखरा म.न.पा.२८	६.३१	५८	KAS/AR/37/06	४/६/२०५३	११/८/२०५०	०८४/८५
२१५	लेखनाथ	पौरखे कालिमाटी सुन्दरी डाँडा	वेगनास-५ र ७	पोखरा म.न.पा.३१	४४.१२	१३३	KAS/SI/03/12	४/७/२०५३	७/११/२०५२	०८०/८१
२१६	लेखनाथ	बसाहा दुङ्गा	माभठाना ९	पोखरा म.न.पा.२८	७	१६	KAS/SI/27/21	३/२१/२०५३	३/२१/२०५३	०८४/८५
२१७	लेखनाथ	बुद्ध शान्ति	लेखनाथ न.पा.१	पोखरा म.न.पा.२९	१२.०२	११२	KAS/AR/23/12	७/११/२०६६	९/२९/२०६६	०८५/८६
२१८	लेखनाथ	वेत्यानी	माभठाना ३,४	पोखरा म.न.पा.२८	६७.५५	७७	KAS/SI/27/19	१२/२९/२०५३	५/९/२०५२	०८२/८३
२१९	लेखनाथ	भाल्टारी भित्तेरी डिही	लेखनाथ न.पा.६	पोखरा म.न.पा.२९	३७	८८	KAS/AR/23/05	१/२/२०५३	२/२९/२०५२	०८०/८१
२२०	लेखनाथ	भीरपरी	वेगनास-३,४,५	पोखरा म.न.पा.३१	११३.१	१६६	KAS/SI/03/09	४/७/२०५३	८/२९/२०५१	०७९/८०
२२१	लेखनाथ	भीरपानी	कालिका-१	पोखरा म.न.पा.२८	४.८	६०	KAS/AR/38/16	३/१८/२०५४	१२/२९/२०५५	०८३/८४
२२२	लेखनाथ	भिर वारी	वेगनास-३	पोखरा म.न.पा.३१	१८७.८	१०२	KAS/SI/03/17	३/२८/२०५३	५/९/२०५२	०८३/०८४
२२३	लेखनाथ	भुर्तेल गाउँ	माभठाना ६	पोखरा म.न.पा.२८	४६.६	६०	KAS/SI/27/18	१२/२९/२०५३	२/२७/२०५४	०७९/८०
२२४	लेखनाथ	भुलभुलादेवी	भरतपोखरी १	पोखरा म.न.पा.२१	१७९	१०२	KAS/NI/06/08	३/३/२०५३	१/१०/२०५३	०८१/८२
२२५	लेखनाथ	मकैखोरीया पारीलो पाखो	माभठाना ७	पोखरा म.न.पा.२८	९.२७	४१	KAS/SI/27/40	१/२५/२०६४	१२/२९/२०६३	०८३/८४
२२६	लेखनाथ	महावन ढाल्लसे	माभठाना ४	पोखरा म.न.पा.२८	४०.२५	९०	KAS/SI/27/10	४/७/२०५३	५/२३/२०५०	०८३/८४
२२७	लेखनाथ	माछापुच्छ्रे	माभठाना ९	पोखरा म.न.पा.२८	२.२१	२२	KAS/SI/27/29	३/३०/२०५४	३/२३/२०५४	०८४/८५
२२८	लेखनाथ	मालमुल	शिशुवा ६	पोखरा म.न.पा.३२	३९.५	१०७	KAS/SI/44/04	३/२०/२०५३	३/२०/२०५३	०८१/८२
२२९	लेखनाथ	मालेपाटन पारीवन	शिशुवा ७	पोखरा म.न.पा.३२	२४.५१	८४	KAS/SI/44/05	१२/२९/२०५३	५/४/२०५६	०८१/८१
२३०	लेखनाथ	मिलीजुली	भरतपोखरी २	पोखरा म.न.पा.२१	१५.४३	२७	KAS/NI/06/25	३/२१/२०६७	३/२१/२०६७	०७५/७६

२३१	लेखनाथ	मुसेटुंडा	लेखनाथ न.पा.१	पोखरा म.न.पा.२९	०.९५	४६	KAS/AR/23/15	८/२२/२०७१	८/२२/२०७१	०८०/८१
२३२	लेखनाथ	मुहानखोला चापेगैरा	भरतपोखरी २	पोखरा म.न.पा.२१	१३.२४	२६	KAS/NI/06/26	३/३१/२०६९	३/३१/२०६९	०८७/८८
२३३	लेखनाथ	मैदीपाखो	कालिका १,२,३	पोखरा म.न.पा.२८	५२.६५	११८९	KAS/AR/38/10	१/२/२०५३	२/२९/२०५२	०८४/८५
२३४	लेखनाथ	राखी सिलीङ्गे	राखी २,३,५,६,७ र ९	पोखरा म.न.पा.२८,२९	१८३	४०३	KAS/AR/37/07	१२/२९/२०५३	१२/२९/२०५३	०८०/८१
२३५	लेखनाथ	राडकोटे ठाडेखोरीया	लेखनाथ न.पा.४,५,६	पोखरा म.न.पा.२८	१०	४३	KAS/AR/23/08	३/३/२०५३	३/६/२०५३	०८५/८६
२३६	लेखनाथ	राङ्गेलीखोला	राखी ८,९	पोखरा म.न.पा.२८	१.८	१८	KAS/AR/37/04	१२/२९/२०५३	४/२९/२०५१	०८०/८१
२३७	लेखनाथ	रातोडाँडा ठुलोभिर	माभठाना ९	पोखरा म.न.पा.२८	२४.२३	२१	KAS/SI/27	२०७५/३/३२	-	०८३/८४
२३८	लेखनाथ	लाकुरीडाँडा	लेखनाथ न.पा.५	पोखरा म.न.पा.२८	९.१२	४१	KAS/AR/37/09	१/२७/२०६३	३/४/२०६३	०८२/८३
२३९	लेखनाथ	लाखुछहरा खहरे खरवारी	भरतपोखरी ३	पोखरा म.न.पा.२१	५२.९२	१५६	KAS/NI/06/17	५/२०/२०६२	५/२०/२०६२	०८१/८२
२४०	लेखनाथ	लामिछाने	लेखनाथ न.पा.४	पोखरा म.न.पा.२८	३.९	३५	KAS/AR/37/08	१२/२४/२०६१	३/२३/२०५४	०८२/८३
२४१	लेखनाथ	लामिछाने	माभठाना ७	पोखरा म.न.पा.२८	१३.२७	१७	KAS/SI/27/31	३/३०/२०५४	३/२३/२०५४	०८१/८२
२४२	लेखनाथ	लामिछाने बाह्रघरे	लेखनाथ न.पा.५	पोखरा म.न.पा.२८	२५	९६	KAS/AR/23/04	३/३/२०५३	१/१०/२०५२	०८०/८१
२४३	लेखनाथ	वगुवा घारी र घारी बेख	माभठाना ९	पोखरा म.न.पा.२८	४.६८	६२	KAS/SI/27/08	३/२८/२०५३	३/२१/२०५०	०८४/८५
२४४	लेखनाथ	वनपाले	माभठाना १	पोखरा म.न.पा.२८	८.५	११९	KAS/SI/27/20	३/२८/२०५३	२०५२/५९	०८४/८५
२४५	लेखनाथ	वनपाले	माभठाना ९	पोखरा म.न.पा.२८	४.२५	२१	KAS/SI/27/26	४/७/२०५३	१२/२९/२०५३	०८४/८५
२४६	लेखनाथ	व्याड पाखा	माभठाना ५	पोखरा म.न.पा.२८	११.६५	२३	KAS/SI/27/30	३/३०/२०५४	३/३०/२०५४	०८१/८२
२४७	लेखनाथ	बहुलापहिरो पैँयुपाटा	कालिका २	पोखरा म.न.पा.२८	१८.२	५६	KAS/AR/38/01	१२/२९/२०५३	३/२९/२०५०	०८०/८१
२४८	लेखनाथ	बाँस्तोला	माभठाना ६	पोखरा म.न.पा.२८	१९.४६	५३	KAS/SI/27/12	३/२८/२०५३	११/८/२०५०	०८२/८३
२४९	लेखनाथ	विमिरापानी कृषि वन	कालिका-३	पोखरा म.न.पा.२८	३.३२	५७	KAS/AR/38/13	१२/२९/२०५२	६/२५/२०५२	०८४/८५
२५०	लेखनाथ	विलाउने घारी पुराना थर	वेगनास-३	पोखरा म.न.पा.३१	१०.६	२८	KAS/SI/03/19	२/२८/२०५३	४/१५/२०५३	०८२/८३
२५१	लेखनाथ	सतिघाट महिला	लेखनाथ न.पा.१५	पोखरा म.न.पा. ३२	१.२६	९०	KAS/SI/44/08	३/३१/२०६०	३/३१/२०६०	०८५/८६
२५२	लेखनाथ	सती देवी	भरतपोखरी ५	पोखरा म.न.पा.२१	४४.३८	१७८	KAS/NI/06/14	१२/४/२०५५	१२/४/२०५५	०८२/८३

२५३	लेखनाथ	स्याखुदि सिम्ले	माभ्रठाना ६	पोखरा म.न.पा.२८	१९.७५	६३	KAS/SI/27/09	३/३/२०५३	१/२/२०५३	०८२/८३
२५४	लेखनाथ	सहेलीको पाखो बादरे	लेखनाथ न.पा.६,७	पोखरा म.न.पा.२८,२९	३५.०२	३३१	KAS/AR/23/01	३/४/२०५३	३/४/२०५३	०८०/८१
२५५	लेखनाथ	साउनेपानी जुरेथुम्कि	वेगनास-१	पोखरा म.न.पा.३१	११.५	२८	KAS/SI/03/08	३/२८/२०५३	३/२१/२०५०	०८०/८१
२५६	लेखनाथ	साउनेपानी बरेली	वेगनास-१	पोखरा म.न.पा.३१	४०.४९	३०७	KAS/SI/03/05	१०/१/२०५७	२/२६/२०४८	०७९/८०
२५७	लेखनाथ	साउनेपानी रियाले	लेखनाथ न.पा.८	पोखरा म.न.पा. ३२	२८.९	३१८	KAS/SI/44/10	३/३१/२०६१	३/३१/२०६१	०७४/७५
२५८	लेखनाथ	सामखोरीया वाम ढुङ्गा	वेगनास-३,६	पोखरा म.न.पा.३१	७.७१	६६	KAS/SI/03/15	५/९/२०५३	५/९/२०५३	०८२/८३
२५९	लेखनाथ	सित्तुम कस्सेरी सिमसार पात्ले	भरतपोखरी ९	पोखरा म.न.पा.२१	३०	१७९	KAS/NI/06/01	३/३/२०५३	३/१६/२०४९	०७७/७८
२६०	लेखनाथ	सिमलपाटे गोलेपानी महडाँडा	वेगनास-३	पोखरा म.न.पा.३१	१३.२९	९१	KAS/SI/03/01	४/७/२०५३	४/७/२०५३	०८२/८३
२६१	लेखनाथ	सिमले कमेरे खोला	वेगनास-१	पोखरा म.न.पा.३१	२०	१९४	KAS/SI/03/13	२/२९/२०५२	८/१७/२०५२	०८२/८३
२६२	लेखनाथ	सिस्ने	भरतपोखरी ३	पोखरा म.न.पा.२१	७.७५	५७	KAS/NI/06/13	३/४/२०५४	३/३०/२०५४	०८१/८१
२६३	लेखनाथ	सेतिगागां तटबन्ध	लेखनाथ न.पा.२	पोखरा म.न.पा.२९	७.९६	११९	KAS/AR/23/16	१२/२६/२०७२	१२/२६/२०७२	०८१/८२
२६४	लेखनाथ	सेपिलो पारीलो पाखो	माभ्रठाना ९	पोखरा म.न.पा.२८	१७.११	३२	KAS/SI/27/13	३/२८/२०५३	१/५/२०५१	०७६/७७
२६५	लेखनाथ	शान्ति	भरतपोखरी १	पोखरा म.न.पा.२१	४९.६२	८४	KAS/NI/06/04	३/३०/२०५४	२/२९/२०५२	०८१/८२
२६६	लेखनाथ	शिद्धगणेश	लेखनाथ न.पा.१५	पोखरा म.न.पा. ३२	६०.५	९७	KAS/SI/44/09	३/२२/२०६१	३/२२/२०६१	०७९/८०
२६७	लेखनाथ	शुक्लागण्डकी महिला	शिशुवा ५	पोखरा म.न.पा. ३२	८.०९	५४	KAS/SI/44/06	३/४/२०५४	३/४/२०५४	०८३/८४
२६८	लेखनाथ	शेराको पाखो	माभ्रठाना ७	पोखरा म.न.पा.२८	२२.२८	१६०	KAS/SI/27/07	३/२८/२०५३	३/२१/२०५०	०८८/८९
२६९	अन्नपूर्ण	अर्धेरी खोला	ढिकुरपोखरी ८	अन्नपूर्ण गा.पा. ३	१०९	१३३	KAS/DH/11/01	१२/२९/२०५५	३/२८/२०५१	०८१/८२
२७०	अन्नपूर्ण	ओख्ले	ढिकुरपोखरी ४	अन्नपूर्ण गा.पा. २	३५	३१९	KAS/DH/11/03	३/३/२०५३	११/३/२०४९	०८२/८३
२७१	अन्नपूर्ण	काडैँ पैरो	ढिकुरपोखरी ६	अन्नपूर्ण गा.पा. ३	५.७	१४४	KAS/DH/11/16	१२/२९/२०५३	२/१२/२०५२	०८३/८४
२७२	अन्नपूर्ण	गगां जमुना लाम्बोरीया	ढिकुरपोखरी ४	अन्नपूर्ण गा.पा. २	१२.०८	५०	KAS/DH/11/08	३/३०/२०५४	३/१०/२०५१	०८२/८३
२७३	अन्नपूर्ण	गहतेपाखो	ढिकुरपोखरी ३	अन्नपूर्ण गा.पा. १	३.४२	९०	KAS/DH/11/12	६/११/२०५३	८/२०/२०५१	०८३/८४
२७४	अन्नपूर्ण	गौडामुनी सालघारी	ढिकुरपोखरी १,३	अन्नपूर्ण गा.पा. १	१७.४६	१४५	KAS/DH/11/17	३/३०/२०५४	३/३०/२०५४	०८२/८३

२७५	अन्नपूर्ण	घोवाङ्ग	ढिकुरपोखरी १	अन्नपूर्ण गा.पा. १	२३.१२	६८	KAS/DH/11/20	३/१४/२०६१	३/१४/२०६१	०८२/८३
२७६	अन्नपूर्ण	छरछहरे सुर्केखोला भिरगौडी	ढिकुरपोखरी १	अन्नपूर्ण गा.पा. १	६८.८३	१५४	KAS/DH/11/18	६/११/२०५३	३/३०/२०५४	०७९/८०
२७७	अन्नपूर्ण	ठुलो पैरो	सल्यान ४	अन्नपूर्ण गा.पा. ४	५.५२	५५	KAS/DH/41/01	३/३०/२०५४	३/३०/२०५४	०८७/८८
२७८	अन्नपूर्ण	डम्ठी वन	ढिकुरपोखरी ५,७,८	अन्नपूर्ण गा.पा. ३	७०.०४	३११	KAS/DH/11/14	४/७/२०५३	३/२८/२०५३	०८७/८८
२७९	अन्नपूर्ण	तलेत्रा तल्वाउने	सल्यान १,२,३	अन्नपूर्ण गा.पा. ४	९३.५	१३३	KAS/DH/41/07	३/३१/२०७३	३/३१/२०७३	०८२/८३
२८०	अन्नपूर्ण	तल्लो पहिरो	सल्यान ७	अन्नपूर्ण गा.पा. ४	३.४७	२९	KAS/DH/41/02	३/१/२०५४	३/१/२०५४	०८३/८४
२८१	अन्नपूर्ण	तल्लो वनपाले चौडालो	ढिकुरपोखरी १	अन्नपूर्ण गा.पा. १	३.७५	१८६	KAS/DH/11/15	३/३/२०५३	३/२८/२०५३	०८०/८१
२८२	अन्नपूर्ण	तारेपहरो डम्ठी	ढिकुरपोखरी ३,९	अन्नपूर्ण गा.पा. ३	५५.२५	२५३	KAS/DH/11/21	११/२१/२०६९	११/१९/२०६९	०८९/९०
२८३	अन्नपूर्ण	नौडाँडा	ढिकुरपोखरी २	अन्नपूर्ण गा.पा. १	१.४	९२	KAS/DH/11/05	३/८/२०५०	-	****
२८४	अन्नपूर्ण	नौलो छरछहरे	भदौरेतामागी १,२	अन्नपूर्ण गा.पा. ४	६९.५	२३०	KAS/DH/05/11	११/२०/२०६६	११/२०/२०६६	०८५/८६
२८५	अन्नपूर्ण	पत्थरपाखा	भदौरेतामागी २	अन्नपूर्ण गा.पा. ४	२.७५	५१	KAS/DH/05/07	२०५६/१/२३	२/१६/२०५२	०८३/८४
२८६	अन्नपूर्ण	बराह खोला	सल्यान १	अन्नपूर्ण गा.पा. ४	३.८७	२६	KAS/DH/41/06	३/३१/२०७३	३/३१/२०७३	०८२/८३
२८७	अन्नपूर्ण	भकरजुङ्ग	ढिकुरपोखरी ५	अन्नपूर्ण गा.पा. ३	७५.४५	१३७	KAS/DH/11/06	३/३१/२०५८	५/१६/२०५२	०८३/८४
२८८	अन्नपूर्ण	भुमेश्वर	सल्यान १,२,३	अन्नपूर्ण गा.पा. ४	५७.३२	१४१	KAS/DH/41/05	३/३१/२०७२	३/३१/२०७२	०८२/८३
२८९	अन्नपूर्ण	मराङ्गचे	ढिकुरपोखरी ७	अन्नपूर्ण गा.पा. ३	६०	१२२	KAS/DH/11/07	३/३/२०५३	५/२०/२०५०	०८२/८३
२९०	अन्नपूर्ण	रानी	भदौरेतामागी १	अन्नपूर्ण गा.पा. ४	१४.१९	२४१	KAS/DH/05/08	१/२३/२०५६	२/२९/२०५२	०८७/८८
२९१	अन्नपूर्ण	राम्चेपाखा	ढिकुरपोखरी ८	अन्नपूर्ण गा.पा. ३	२.१७	१४१	KAS/DH/11/13	२०५५/१२/२९ २०५२/२/२९	२/२९/२०५२	०८३/८४
२९२	अन्नपूर्ण	लेवाडे ठाडीखोरीया	ढिकुरपोखरी २	अन्नपूर्ण गा.पा. १	१९.१२	५७	KAS/DH/11/02	११/५/२०४९	११/५/२०४९	०८७/८८
२९३	अन्नपूर्ण	लोसेपाखा	ढिकुरपोखरी ५,६	अन्नपूर्ण गा.पा. २	१५५.७	२९०	KAS/DH/11/10	६/११/२०५३	२/१/२०५१	०८६/८७
२९४	अन्नपूर्ण	वनपाले	ढिकुरपोखरी १	अन्नपूर्ण गा.पा. १	४.३४	२२५	KAS/DH/11/19	३/३/२०५३	३/३०/२०५४	०८०/८१
२९५	अन्नपूर्ण	वनपाले	ढिकुरपोखरी ७	अन्नपूर्ण गा.पा. ३	१६	११४	KAS/DH/11/04	१२/२९/२०५५	१२/२९/२०४९	०८०/८१
२९६	अन्नपूर्ण	सल्लेरी पाखा	सल्यान २	अन्नपूर्ण गा.पा. ४	८.९८	९०	KAS/DH/41/04	३/१३/२०६४	५/३१/२०६४	०८३/८४
२९७	अन्नपूर्ण	सिम्ले पहिरो	सल्यान ७,८	अन्नपूर्ण गा.पा. ४	५८.६१	५६	KAS/DH/41/03	३/२३/२०६३	३/२३/२०६३	०८३/८४

२९८	मादी	उपल्लो बादरे	सैमराङ्ग ८ र ९	मादी गा.पा. ११	७३.३१	८०	KAS/HA/40/01	९/१३/२०५५	३/१७/२०७३	०८२/८३
२९९	मादी	कपासे सालघारी केरावारी	सैमराङ्ग ५	मादि गा.पा. ११	६१.६५	४२	KAS/HA/40/08	३/३०/२०५९	४/५/२०५९	०८९/९०
३००	मादी	कालोमुढो	सैमराङ्ग ८	मादि गा.पा. ११	१८.७	६०	KAS/HA/40/02	३/३०/२०५४	३/३०/२०५४	०८२/८३
३०१	मादी	काफल डाँडा	सैमराङ्ग ८,९	मादि गा.पा.११	७३.३१	८०	KAS/HA/40/01	३/३०/२०५४	३/३०/२०५४	०८२/८३
३०२	मादी	काफलडाँडा	माभठाना ३	पोखरा म.न.पा.२८	१५१.५	८८	KAS/SI/27/25	४/७/२०५३	३/१७/२०५३	०७३/७४*
३०३	मादी	खल्यानी चौतारा	हशपुर ८	मादि गा.पा. ७	६०.५	१२१	KAS/HA/15/18	८/७/२०५६	७/१५/२०५१	०८१/८२
३०४	मादी	गुरासैं	मिजुरेडाँडा ८,९	मादि गा.पा. ९	३१०	१८४	KAS/HA/30/01	८/२९/२०५६	८/२९/२०५६	०८१/८२
३०५	मादी	घोसिड पाखा खिरखानेपाखा	सिल्दजुरे ८	मादि गा.पा. ७	९३.८७	०	KAS/AR/46/02	३/३/२०५३	१०/७/२०५०	०८४/८५
३०६	मादी	चाहापानी तल्लोभिर	हशपुर ५	मादि गा.पा. १२	१.४५	९३	KAS/HA/15/06	६/१३/२०५१	६/१३/२०५१	०८९/९०
३०७	मादी	चितेपानी महावेशी	कालीका ६,८	मादि गा.पा. ५	४८	१२५	KAS/AR/47/09	३/३/२०५३	११/८/२०५०	०८५/८६
३०८	मादी	चिप्लेपाखो	थुमाकोडाँडा २	मादि गा.पा. ३	१२.९१	३८	KAS/AR/47/04	३/३०/२०५४	३/३०/२०५४	०८३/८४
३०९	मादी	भोवा कोम्रो खिरखानेपाखा	सिल्दजुरे ५,६,७,८	मादि गा.पा. ७	६३५.४	३५१	KAS/AR/46/03	१२/२९/२०५२	१२/२९/२०५२	०८०/८१
३१०	मादी	टिकाथाप्लो गोर्जे	मिजुरेडाँडा ७	मादि गा.पा. ९	३७.१२	१४१	KAS/HA/30/03	२/१४/२०६५	३/३१/२०६५	०८१/८२
३११	मादी	ठुलढुङ्गा	सैमराङ्ग ९	मादि गा.पा. ११	२७.७५	३०	KAS/HA/40/06	९/१४/२०५५	९/१४/२०५५	०७९/८०
३१२	मादी	डाँडाथोक	मिजुरेडाँडा ६	मादि गा.पा. ९	१०५.२	९३	KAS/HA/30/04	१/३०/२०६६	१/३०/२०६६	०८१/८२
३१३	मादी	ढोडेनी ईग्रनी	सिल्दजुरे ९	मादि गा.पा. ७	१०.२७	१३९	KAS/AR/46/01	३/३/२०५३	२/२४/२०५०	०८७/८८
३१४	मादी	तप्रोल्हो ठोटने पाखा	सैमराङ्ग ७	मादि गा.पा. ११	६०	३१	KAS/HA/40/07	९/२३/२०५५	९/१३/२०५५	०८१/८२
३१५	मादी	तिनखोले	सैमराङ्ग ६	मादि गा.पा. ११	१४०.५	२२	KAS/HA/40/04	५/१३/२०५५	९/१३/२०५५	०८२/८३
३१६	मादी	तिलस्वारा	भाचोक ७,८	मादि गा.पा. १०	३३.९२	७९	KAS/HA/04/02	२/१५/२०५५	२/१५/२०५५	०८१/८२
३१७	मादी	थामदेउराली	थुमाकोडाँडा ७	मादि गा.पा. ५	३.७२	१२	KAS/AR/47/05	३/३०/२०५४	३/३०/२०५४	०८९/९०
३१८	मादी	थामपाखो	थुमाकोडाँडा ७	मादि गा.पा. ५	२१.५	५२	KAS/AR/47/06	३/३०/२०५४	३/३०/२०५४	०८९/९०
३१९	मादी	पानीसरे	सैमराङ्ग ९	मादि गा.पा. ११	१९	११	KAS/HA/40/05	३/२९/२०५५	९/१३/२०५५	०८१/८२
३२०	मादी	बनपाले महभिर	कालिका ८	मादि गा.पा. ५	८५.१७	८९	KAS/HA/38/20	१/१९/२०६०	१/१८/२०६०	०८४/८५
३२१	मादी	बाघखोर पाखो	भाचोक ७	मादि गा.पा. १०	६.५६	१९	KAS/HA/04/03	२/१५/२०५५	२/१५/२०५५	०८१/८२

३२२	मादी	मकैखोरीया	सैमराङ्ग ८	मादि गा.पा. ११	५.४	२१	KAS/HA/40/03	३/३०/२०५४	३/३०/२०५४	०८२/८३
३२३	मादी	मकैखोरीया वैसघारी	थुमाकोडाँडा ६	मादि गा.पा. ५	२३.२२	७५	KAS/AR/47/02	१२/२९/२०५५	३/१०/२०५१	०८३/८४
३२४	मादी	महभिर	कालिका ५	पोखरा म.न.पा.२८	२२.१६	५८	KAS/HA/38/08	१२/२९/२०५३	१२/२९/२०५३	०८६/८७
३२५	मादी	माभ्रथुम	कालिका ७	मादि गा.पा. ५	६५.४	६६	KAS/HA/38/15	१२/२९/२०५३	४/४/२०५३	०८१/८२
३२६	मादी	मुग्रीबेसी	मिजुरेडाँडा २	मादि गा.पा. ९	२१०	१३९	KAS/HA/30/02	३/२५/२०६४	३/२५/२०६४	०८४/८५
३२७	मादी	मोडारेको पाखो	मादी ४ र ५	मादी ४ र ५	४६	५२	KAS/HA/47/03	३/२५/२०७८	३/२४/२०८८	०८७/८८
३२८	मादी	रानीओडार	कालिका ९	मादि गा.पा. ५	२०८.८	१७८	KAS/HA/38/17	३/१८/२०५४	३/२३/२०५४	०८७/८८
३२९	मादी	सान्केथालेखा	थुमाकोडाँडा ८,९	मादि गा.पा. ५	४०	५३	KAS/AR/47/03	३/४/२०५४	३/३०/२०५४	०७९/८०
३३०	मादी	सामनेपानी	भाचोक ७,८,९	मादि गा.पा. १०	३६	३६	KAS/HA/04/01	३/६/२०५३	३/२८/२०५१	०८१/८२
३३१	मादी	सिसिमराङ्ग	थुमाकोडाँडा ७,८	मादि गा.पा. ५	२३.९२	११७	KAS/AR/47/01	३/३०/२०५४	९/२६/२०४९	०७९/८०
३३२	मादी	सुनपदेली	कालिका ६	मादि गा.पा. ५	१७.७५	४३	KAS/AR/38/05	१/४/२०५३	११/८/२०५०	०८८/८९
३३३	मादी	हरिखोला	हशंपुर ५	मादि गा.पा. ७	१४८	१०२	KAS/HA/15/21	१२/२९/२०५३	३/१८/२०५४	०८९/९०
३३४	फेवा	अधेरी	निर्मलपोखरी ५	पोखरा म.न.पा.२१	१४.७५	९६	KAS/NI/32/09	३/३१/२०५३	२/१६/२०५२	०७७/७८
३३५	फेवा	अधेरी अम्बोट लप्सीवोट	सराङ्कोट ४ र ५	पोखरा म.न.पा.१८	२४.६४	१६०	KAS/HE/42/26	१०/२७/२०७०	१०/२७/२०७०	०७७/७८
३३६	फेवा	आत्मेको आँगन	पुम्दिभुम्दी ३	पोखरा म.न.पा.२२	७.७५	७८	KAS/PU/35/01	३/६/२०५३	८/१९/२०५७	०८३/८४
३३७	फेवा	आम्बोटे आँगारापे	पोखरा म.न.पा.२३	पोखरा म.न.पा.२३	६.७८	३३	KAS/NI/34/01	३/३१/२०७३	३/३१/२०७३	०८१/८२
३३८	फेवा	औषधि ठोटनेखोला	सराङ्कोट ७ र ८	पोखरा म.न.पा.२४	१३.३२	५४	KAS/HE/42/03	३/३/२०५३	१०/१९/२०४९	०७९/८०
३३९	फेवा	उचाल्ने ढुङ्गा	कास्कीकोट ४ र ९	पोखरा म.न.पा.२४	६१.२५	१६०	KAS/HE/19/04	३/३/२०५३	३/३/२०५३	०८५/८६
३४०	फेवा	एकघरे गरुङ्खोरीया	सराङ्कोट ५	पोखरा म.न.पा.१८	२५.७६	५२	KAS/HE/42/07	३/३/२०५३	३/३/२०५३	०८३/८४
३४१	फेवा	एक्लेखेत	सराङ्कोट ५	पोखरा म.न.पा.१८	१२.५१	४२	KAS/HE/42/20	९/१२/२०५५	९/१२/२०५५	०८०/०८१
३४२	फेवा	कटुन्जेपाखा ताउलीभञ्जाङ्ग	सराङ्कोट ३	पोखरा म.न.पा.१८	१०.८	४४	KAS/HE/42/10	१/२१/२०५५	१/२१/२०५५	०८४/८५
३४३	फेवा	कडेनी तल्लोभञ्जाङ्ग	पुम्दिभुम्दी २,४	पोखरा म.न.पा.२२	११.२४	६०	KAS/PU/35/12	३/२८/२०५६	३/२८/२०५६	०८२/८३
३४४	फेवा	कडेनी वनपालो	पुम्दिभुम्दी २	पोखरा म.न.पा.२२	७.२५	२४	KAS/PU/35/17	२/५/२०६२	२/५/२०६२	०८२/८३
३४५	फेवा	कराङ्कोट	पुम्दिभुम्दी ३	पोखरा म.न.पा.२२	७४.३२	२०१	KAS/PU/35/05	३/८/२०५०	३/८/२०५०	०८४/८५

३४६	लेखनाथ	कल्लेनी	पोखरा २५	पोखरा म.न.पा.२२	११.३३	४६	KAS/NI/34/10	९/९/२०७२	९/९/२०७२	०८२/८३
३४७	फेवा	कुद्वी डाँडा	भदौरेतामागी ७	पोखरा म.न.पा.२३	१०.६७	४६	KAS/DH/05/04	१/२३/२०५६	१/२३/२०५६	०८४/८५
३४८	फेवा	कोटको पाखा भाक्रेथान	कास्कीकोट ५	पोखरा म.न.पा.२४	७.९५	६८	KAS/HE/19/01	३/७/२०५३	४/८/२०५०	०८६/८७
३४९	फेवा	कोलको पाखा	कास्कीकोट २	पोखरा म.न.पा.२४	७.२४	१२९	KAS/HE/19/02	१/२२/२०५५	३/३०/२०५४	०८०/८१
३५०	फेवा	खर्च्याङ्ग अजिगर	निर्मलपोखरी ५२९	पोखरा म.न.पा.२१	४०	८०	KAS/NI/32/02	५/२६/२०५३	१२/२१/२०४८	०७९/८०
३५१	फेवा	खाल्टी ठाडो	सराङ्गोट ७	पोखरा म.न.पा.१८	१८.०८	६५	KAS/HE/42/11	३/३/२०५३	१/२/२०५३	०८५/८६
३५२	फेवा	खाल्से वडहरे	पुम्दीभुम्दी	पोखरा म.न.पा.२२	३८	७५	KAS/PU/	३/३१/२०७६	-	०८५/८६
३५३	फेवा	खाल्टु	पुम्दिभुम्दी १	पोखरा म.न.पा.२२	१०.७३	७४	KAS/PU/35/02	३/१८/२०५९	३/२/२०४९	०८३/८४
३५४	फेवा	गुर्दुम गिद्धमरे	निर्मलपोखरी १	पोखरा म.न.पा.२१	२०.२९	८९	KAS/NI/32/12	१/२३/२०५५	१/२३/२०५५	०८१/८२
३५५	फेवा	घडेरी	चापाकोट ६	पोखरा म.न.पा.२३	४.३७	२०	KAS/PU/07/06	२०४९/४/३१	२०४९/४/३१	०८५/८६
३५६	फेवा	चण्डीको डिल	सराङ्गोट १ र ८	पोखरा म.न.पा.१८	२.८८	१२९	KAS/HE/42/09	३/२५/२०६६	३/३१/२०६६	०८६/८७
३५७	फेवा	चिचिपानी	कृष्तिनाच्नेचौर १	पोखरा म.न.पा.२१	१०	६०	KAS/NI/20/04	३/७/२०५३	११/१४/२०५१	०७९/८०
३५८	फेवा	चिलीमडाँडा	कास्कीकोट ३ र ४	पोखरा म.न.पा.२४	१०४.१	२००	KAS/HE/19/11	३/२८/२०५३	३/३/२०५३	०८६/०८७
३५९	फेवा	चिसाखोला	सराङ्गोट ६	पोखरा म.न.पा.१८	३९.३	१०३	KAS/HE/42/12	५/१२/२०५५	८/२०/२०५१	०८४/८५
३६०	फेवा	चिसापानी ल्होसे	कास्कीकोट २	पोखरा म.न.पा.२४	११.०४	५१	KAS/HE/19/12	३/३०/२०५४	३/३०/२०५४	०८३/८४
३६१	फेवा	छापस्वारा बडहरे	पोखरा म.न.पा.२२	पोखरा म.न.पा.२२	३२.२	४८	KAS/PU/35/23	३/२५/२०७५	३/३१/२०७५	०८४/८५
३६२	फेवा	जौछरे डाँडाखर्क विरीम	चापाकोट ३	पोखरा म.न.पा.२३	५८.३७	३७	KAS/PU/07/07	३/३०/२०५२	३/३०/२०५२	०८३/८४
३६३	फेवा	भाक्रेखोला	सराङ्गोट २ र ३	पोखरा म.न.पा.१८	३४.२४	१४९	KAS/HE/42/13	१२/२७/२०५२	४/२५/२०५१	०८४/८५
३६४	फेवा	भाक्रेपानी गैरीपत्यानी	कास्कीकोट १	पोखरा म.न.पा.२४	६.१२	११८	KAS/HE/19/06	४/२६/२०५१	४/२६/२०५१	०७९/८०
३६५	फेवा	भौरीखेत पुरनधारी	सराङ्गोट ९	पोखरा म.न.पा.१८	११.४२	५८	KAS/HE/42/18	५/९/२०५२	५/९/२०५२	०८१/८२
३६६	फेवा	टौवाको स्वारा महिला	कृष्तिनाच्नेचौर १ र ७	पोखरा म.न.पा.२१	१.९६	१९	KAS/NI/20/13	१२/१९/२०६०	१२/१९/२०६०	०८०/८१

३६७	फेवा	ठोटखोला	सराङ्गोट ९	पोखरा म.न.पा.१८	८८.३३	१५२	KAS/HE/42/06	१/२२/२०५५	१/२/२०५०	०८०/८१
३६८	फेवा	डाँडापारी	सराङ्गोट ३,५	पोखरा म.न.पा.१८	६६.४५	१०३	KAS/HE/42/23	१०/२९/२०६३	१०/२९/२०६३	०८३/८४
३६९	फेवा	डाँडापारी घोवाड	कास्कीकोट १ र २	पोखरा म.न.पा.२४	१७.७५	८६	KAS/HE/19/16	१२/२२/२०६१	३/२/२०६२	०८५/८६
३७०	फेवा	डाँडापारी मधुवन	कास्कीकोट २,५,८	पोखरा म.न.पा.२४	२४.२५	७६	KAS/HE/19/19	३/१/२०६२	३/१/२०६२	०८०/८१
३७१	फेवा	डाँडापारी भिरवाटो	कास्कीकोट ५ र ८	पोखरा म.न.पा.२४	९	४०	KAS/HE/19/15	८/२६/२०५६	८/२६/२०५६	०८५/८६
३७२	फेवा	डाँडापारी लोस तोरीखर्क	कास्कीकोट ६ र ७	पोखरा म.न.पा.२४	३६.२५	९२	KAS/HE/19/20	१०/२९/२०६३	६/२५/२०६३	०८४/८५
३७३	फेवा	डाँडापारी स्यानलौसी सितल	कास्कीकोट २	पोखरा म.न.पा.२४	२६.८	१३३	KAS/HE/19/18	१२/१८/२०६०	१२/१८/२०६०	०७७/७८
३७४	फेवा	डाँडापारी सिस्नेघारी	कास्कीकोट ८	पोखरा म.न.पा.२४	३५	४८	8/26/2056	०७५/७६	१३	०७५/०७६
३७५	फेवा	ढड्यान खदरको गौडामुनी	पुम्दिभुम्दी २,४	पोखरा म.न.पा.२२	३४.३८	१४३	KAS/PU/35/08	४/१७/२०५३	३/२८/२०५१	०८२/८३
३७६	फेवा	ढाँडको पाखा	कास्कीकोट १ र ३	पोखरा म.न.पा.२४	६.८८	२५	KAS/HE/19/07	३/१६/२०५१	३/१६/२०५१	०८४/८५
३७७	फेवा	ढाडपाखा	भदौरेतामागी ९	पोखरा म.न.पा.२३	५.५	८३	KAS/DH/05/05	३/३०/२०५४	३/३०/२०५४	०८६/८७
३७८	फेवा	ढिकुरपोखरी दुईदैले	सराङ्गोट ३	पोखरा म.न.पा.१८	२५	८५	KAS/HE/42/24	११/२९/२०६३	११/२९/२०६३	०८५/८६
३७९	फेवा	तामागी	भदौरेतामागी ३	पोखरा म.न.पा.२३	७१.६८	९०	KAS/DH/05/10	९/२१/२०५६	९/२१/२०५६	०८३/८४
३८०	फेवा	तारेभिर भुलभुले	पुम्दिभुम्दी ८	पोखरा म.न.पा.२२	२.८४	४०	KAS/PU/35/04	९/२/२०४९	९/२/२०४९	०७४/७५*
३८१	फेवा	तारेभिर भुलभुले	चापाकोट ६	पोखरा म.न.पा.२३	१७.२७	३४	KAS/PU/07/05	२०४९/४/३१	२०४९/४/३१	०८६/८७
३८२	फेवा	तिलाहार	पुम्दिभुम्दी ५	पोखरा म.न.पा.२२	१२.३३	९८	KAS/PU/35/11	३/३/२०५३	३/३/२०५३	०८३/८४
३८३	फेवा	तुरुङ्ग	सराङ्गोट ७ र ८	पोखरा म.न.पा.२४	२९.२२	११०	KAS/HE/42/02	१२/२९/२०५३	२/१४/२०४९	०८२/८३
३८४	फेवा	दासाको	कृष्तिनाच्नेचौर ९	पोखरा म.न.पा.२१	३९.५	३७	KAS/NI/20/12	६/९/२०५६	४/९/२०५६	०८५/८६
३८५	फेवा	दुहार	निर्मलपोखरी १	पोखरा म.न.पा.२१	३४.१३	७६	KAS/NI/32/04	३/२०/२०५३	९/१५/२०४९	०७३/७४

३८६	फेवा	देउराली गैह्रो	कृष्तिनाच्नेचौर १,७	पोखरा म.न.पा.२१	१४.८१	७८	KAS/NI/20/01	३/६/२०५३	३/६/२०५३	०८३/८४
३८७	फेवा	दोजायको पाखो	निर्मलपोखरी ६,८,९	पोखरा म.न.पा.२१	२९.३६	१४४	KAS/NI/32/07	५/२६/२०५३	१/१०/२०५२	०८३/८४
३८८	फेवा	दोपहरे	सराङ्कोट ३ र ५	पोखरा म.न.पा.२४	१७.०२	११६	KAS/HE/42/01	२/९/२०४९	२/९/२०४९	०७९/८०
३८९	फेवा	धारापानी	निर्मलपोखरी ८	पोखरा म.न.पा.२१	१४.५६	९६	KAS/NI/32/10	२/२९/२०५२	२/२९/२०५२	०८३/८४
३९०	फेवा	धारापानी बुढिमुल्ल	सराङ्कोट ४ र ५	पोखरा म.न.पा.१८	१५.३७	८८	KAS/HE/42/16	४/१७/२०५२	१२/२०/२०५८	०८१/८२
३९१	फेवा	धुपुरे	चापाकोट ७	पोखरा म.न.पा.२३	१०.१६	५८	KAS/PU/07/01	९/२/२०५२	२/१९/२०६०	०८५/८६
३९२	फेवा	धुसेडाँडा	चापाकोट ७	पोखरा म.न.पा.२३	७.५२	५९	KAS/PU/07/10	९/२/२०५२	९/२/२०५२	०८५/८६
३९३	फेवा	निर्बाने बुढिदह	चापाकोट ३	पोखरा म.न.पा.२३	१९.७९	५३	KAS/PU/07/12	११/१७/२०६२	११/१७/२०६२	०८२/८३
३९४	फेवा	पञ्चासे लालीगुराँस	भदौरेतामागी ८	पोखरा म.न.पा.२३	५७	३८	KAS/DH/05/12	३/३१/२०७०	८/४/२०७०	०८५/८६
३९५	फेवा	पहारी डाँडा बायटारी	कृष्तिनाच्नेचौर ३	पोखरा म.न.पा.२१	२६.२१	५४	KAS/NI/20/15	४/३/२०७०	४/३/२०७०	०८६/८७
३९६	फेवा	पहरेपानी बास्थाले ईस्माली	कास्कीकोट ८	पोखरा म.न.पा.२४	४३.९	१४९	KAS/HE/19/03	४/१७/२०५३	४/१७/२०५३	०८२/८३
३९७	फेवा	पाखुरी डाँडा खरवारी	सराङ्कोट १ र ८	पोखरा म.न.पा.१८	३२.९६	१३१	KAS/HE/42/22	१०/१४/२०६०	३/३१/२०६१	०८९/९०
३९८	फेवा	पाँचफोहटे	पुम्दिभुम्दी ५	पोखरा म.न.पा.२२	३.२५	६९	KAS/PU/35/06	३/२१/२०५०	३/३१/२०५८	०७९/८०
३९९	फेवा	पात्लेस्वारा	पुम्दिभुम्दी ३	पोखरा म.न.पा.२२	५१.४	८०	KAS/PU/35/03	१२/२९/२०५५	३/८/२०५०	०८४/८५
४००	फेवा	पान्थ्र दुगां विलाउने घारी	कृष्तिनाच्नेचौर १,७	पोखरा म.न.पा.२१	२६.५	१८८	KAS/NI/20/10	५/२६/२०५३	५/२६/२०५३	०७४/७५*
४०१	फेवा	फेदीपाटन	निर्मलपोखरी ८	पोखरा म.न.पा.२१	८३.४१	९६	KAS/NI/32/03	४/१६/२०५३	१२/२१/२०४८	०८१/८२
४०२	फेवा	ब्याङ्चौर	पुम्दिभुम्दी ९	पोखरा म.न.पा.२२	४१.२	१०७	KAS/PU/35/13	२/१८/२०५५	२०५९/३/३२	०८३/८४
४०३	फेवा	बाउन्ने लेक	कृष्तिनाच्नेचौर ७	पोखरा म.न.पा.२१	३२.४३	१२३	KAS/NI/20/02	१२/२९/२०५३	३/२८/२०५१	०८१/८२
४०४	फेवा	बाउन्नेलेक जहरे कात्सापानी	कृष्तिनाच्नेचौर ४	पोखरा म.न.पा.२१	३५.७५	१४६	KAS/NI/20/05	१२/२९/२०५३	२/५/२०५२	०८५/८६

४०५	फेवा	बाउन्नेलेक जुकेपानी	कृष्तिनाच्चेचौर ९	पोखरा म.न.पा.२१	५३.३	१३०	KAS/NI/20/06	२/१६/२०५२	२/१६/२०५२	०८१/८२
४०६	फेवा	बाउन्ने लेक देउराली	कृष्तिनाच्चेचौर ४	पोखरा म.न.पा.२१	८.७१	४८	KAS/NI/20/03	३/२/२०५३	३/२८/२०५०	०८१/८२
४०७	फेवा	बाम्दिभिर	चापाकोट ३,५,६	पोखरा म.न.पा.२३	४८.५	१३४	KAS/PU/07/03	२०५९/३/३२	२०५९/३/३२	०७९/८०
४०८	फेवा	बुढिखोला	कृष्तिनाच्चेचौर ५	पोखरा म.न.पा.२१	१४.२	५५	KAS/NI/20/08	४/९/२०५३	३/२८/२०५३	०७९/८०
४०९	फेवा	भीरवानी	भदौरेतामागी ४	पोखरा म.न.पा.२३	११४.१	१३४	KAS/DH/05/02	१०/१९/२०५६	३/८/२०४९	०८५/८६
४१०	फेवा	भुसेटारी	पुम्दिभुम्दी २	पोखरा म.न.पा.२२	१२.७९	६८	KAS/PU/35/09	१/१०/२०५२	१/१०/२०५२	०८३/८४
४११	फेवा	भेडिखर्क तल्लो खर्क	पुम्दिभुम्दी ६	पोखरा म.न.पा.२२	१२१.५	३०७	KAS/PU/35/07	१२/२९/२०५३	५/२६/२०५२	०८८/८९
४१२	फेवा	मकैखोरीया मजुवा	सराङ्कोट २	पोखरा म.न.पा.१८	२०.१९	६४	KAS/HE/42/19	३/३/२०५३	५/२६/२०५२	०८४/८५
४१३	फेवा	मजुवा	चापाकोट ७	पोखरा म.न.पा.२३	६६.७९	११७	KAS/PU/07/09	५/२६/२०५२	३/१८/२०५९	०८१/८२
४१४	फेवा	मजुवा लौसीखोला	चापाकोट १,२	पोखरा म.न.पा.२३	४७.५२	७०	KAS/PU/07/04	३/२८/२०५१	३/२८/२०५१	०८३/८४
४१५	फेवा	मसिना वलौङ्खोला	सराङ्कोट ७	पोखरा म.न.पा.२४	३६	१४६	KAS/HE/42/04	३/३/२०५३	३/८/२०५०	०७९/८०
४१६	फेवा	माइकोखोर	सराङ्कोट ३	पोखरा म.न.पा.१८	३.४८	११	KAS/HE/42/08	८/२०/२०५१	८/२०/२०५१	०८२/८३
४१७	फेवा	मागज्याति पावर महिला	पुम्दिभुम्दी ६	पोखरा म.न.पा.२२	३.७६	२४	KAS/PU/35/15	२/२८/२०६०	२/२८/२०६०	०७९/८०
४१८	फेवा	मार्गी भ्यापु लोसेखर्क	चापाकोट २	पोखरा म.न.पा.२३	४५.४३	६६	KAS/PU/07/02	३/३०/२०५०	३/३०/२०५०	०८३/८४
४१९	फेवा	मासपाटन	निर्मलपोखरी ८	पोखरा म.न.पा.२१	१६.११	४२	KAS/NI/32/11	१२/२९/२०५३	९/६/२०५४	०८०/८१
४२०	फेवा	मुल वन	निर्मलपोखरी १,२,३,५	पोखरा म.न.पा.२१	८८	२४५	KAS/NI/32/01	५/२६/२०५३	१/१/२०४९	०८०/८१
४२१	फेवा	राईभण्डार छुच्ची	चापाकोट ७	पोखरा म.न.पा.२३	९०	१५४	KAS/PU/07/11	२/२८/२०६०	५/१२/२०६२	०७९/८०
४२२	फेवा	राम लक्ष्मण	पुम्दिभुम्दी ७,८	पोखरा म.न.पा.२२	३०६.४	२३०	KAS/PU/35/21	१२/२९/२०६३	१२/२९/२०६३	०८३/८४
४२३	फेवा	लत्रेपाखा	भदौरेतामागी ६	पोखरा म.न.पा.२३	५१	३७	KAS/DH/05/09	९/२१/२०५६	५/२/२०५२	०८४/८५
४२४	फेवा	लाटारह चिसापानी	कृष्तिनाच्चेचौर १	पोखरा म.न.पा.२१	३६.२५	११६	KAS/NI/20/11	६/३/२०५५	६/३/२०५५	०८३/८४
४२५	फेवा	लाटीखोरीया कयरवारी	कास्कीकोट ८ र ९	पोखरा म.न.पा.२४	२६.९३	५४	KAS/HE/19/17	५/२८/२०६१	३/३०/२०६५	०८६/८७

४२६	फेवा	लामेला बाभ्रिखोरीया	सरांङ्कोट ५	पोखरा म.न.पा.१८	१७.९	९७	KAS/HE/42/15	१२/२९/२०५३	१२/२०/२०५८	०८१/८२
४२७	फेवा	लुकुवा	निर्मलपोखरी १	पोखरा म.न.पा.२१	२१.५४	७७	KAS/NI/32/05	११/४/२०५०	११/४/२०५०	०८३/८४
४२८	फेवा	लेकको पाखा	पुम्दिभुम्दी ५	पोखरा म.न.पा.२२	३.४४	६८	KAS/PU/35/19	११/२९/२०६३	११/२९/२०६३	०८६/८७
४२९	फेवा	लोकतान्त्रिक	पुम्दिभुम्दी ५	पोखरा म.न.पा.२२	१.११	५८	KAS/PU/35/20	६/२३/२०६३	६/२३/२०६३	०८०/८१
४३०	फेवा	लोसे	पोखरा २५	पोखरा म.न.पा.२२	१९.९६	७१	KAS/NI/34/09	३/३१/२०७२	३/३१/२०७२	०८०/८१
४३१	फेवा	लौरुक उत्तिसेखोला	कास्कीकोट ४ र ९	पोखरा म.न.पा.२४	३३.२८	४९	KAS/HE/19/08	११/१५/२०५१	११/१५/२०५१	०८४/८५
४३२	फेवा	वखलढुङ्गी	चापाकोट ६	पोखरा म.न.पा.२३		७१				०६६/०६७
४३३	फेवा	वजति पाखा	सरांङ्कोट २	पोखरा म.न.पा.२४	९.२५	९५	KAS/HE/42/05	३/३/२०५३	३/८/२०५०	०८३/८४
४३४	फेवा	वनपाला	चापाकोट ८ र ९	पोखरा म.न.पा.२३	२८.५	८६	KAS/PU/07/08	३/९/२०६०	२/११/२०६०	०८२/८३
४३५	फेवा	वनपाले	कास्कीकोट १ र ३	पोखरा म.न.पा.२४	४.३७	७१	KAS/HE/19/13	३/२०/२०५४	३/३०/२०५४	०७५/७६
४३६	फेवा	वनपाले	कृष्तिनाच्नेचौर २ र ३	पोखरा म.न.पा.२१	४७.७५	९६	KAS/NI/20/14	३/१३/२०६८	३/१३/२०६८	०८३/८४
४३७	फेवा	विरुवा पखेरो	कास्कीकोट ४	पोखरा म.न.पा.२४	२.५	२७	KAS/HE/19/22	३/३१/२०७२	३/३१/२०७२	०८२/८३
४३८	फेवा	समथर	कृष्तिनाच्नेचौर ६	पोखरा म.न.पा.२१	८८.२५	१०३	KAS/NI/20/07	४/६/२०५३	३/२८/२०५३	०७९/८०
४३९	फेवा	समुन्द्रे डाँडापारी	पुम्दिभुम्दी २,३	पोखरा म.न.पा.२२	७०.२५	२५४	KAS/PU/35/18	११/१३/२०६१	११/१३/२०६१	०८६/८७
४४०	फेवा	समुन्द्रे दासमारे	पुम्दिभुम्दी २,४	पोखरा म.न.पा.२२	५.७५	९१	KAS/PU/35/16	१२/१८/२०६०	११/११/२०६१	०७९/८०
४४१	फेवा	साधेरीस्वाँरा दोपहरे	कास्कीकोट ६ र ७	पोखरा म.न.पा.२४	३२.४२	२०१	KAS/HE/19/09	३/७/२०५३	३/७/२०५३	०८३/८४
४४२	फेवा	सिम्ले	निर्मलपोखरी ६,७	पोखरा म.न.पा.२१	३१.४८	१०३	KAS/NI/32/06	५/२६/२०५३	१/२९/२०५२	०८९/९०
४४३	फेवा	सिमपानी	सरांङ्कोट ९	पोखरा म.न.पा.१८	२४.७५	१४७	KAS/HE/42/21	९/२२/२०५२	१२/२७/२०५८	०८६/८७
४४४	फेवा	सिस्नेरी दोपहरे	कास्कीकोट ६,७ र ८	पोखरा म.न.पा.२४	२५.५	१०८	KAS/HE/19/21	११/३०/२०६३	३/२६/२०६६	०८२/८३
४४५	फेवा	सुर्तिपाखा	भदौरेतामागी ७	पोखरा म.न.पा.२३	५.१८	४६	KAS/DH/05/06	२/५/२०५२	२/५/२०५२	०८३/८४
४४६	फेवा	सौराबोटे	कृष्तिनाच्नेचौर ७	पोखरा म.न.पा.२१	१.०३	५६	KAS/NI/20/09	४/७/२०५३	३/२८/२०५३	०८५/८६
४४७	फेवा	शान्ति तथा सालघारी	भदौरेतामागी ५	पोखरा म.न.पा.२३	२८.७४	१४५	KAS/DH/05/01	३/७/२०५३	२/१३/२०४९	०८६/८७

४४८	फेवा	शिला	पुम्दिभुम्दी ५	पोखरा म.न.पा.२२	१२.५९	६२	KAS/PU/35/14	५/१२/२०५९	३/२८/२०५९	०८३/८४
४४९	फेवा	शिव	कास्कीकोट १	पोखरा म.न.पा.२४	१.७	४४	KAS/HE/19/10	३/२०/२०५३	५/२६/२०५२	०८४/८५
४५०	फेवा	शिवमणी	सराङ्कोट ६	पोखरा म.न.पा.१८	३०.९	६२	KAS/HE/42/25	४/६/२०६५	४/६/२०६५	०८६/८७
४५१	फेवा	हरेडाडाँ	सराङ्कोट २,८	पोखरा म.न.पा.१८	४.७५	८५	KAS/HE/42/14	५/९/२०५२	५/९/२०५२	***
४५२	फेवा	हाँडीखोला चिचिपानी	निर्मलपोखरी ४	पोखरा म.न.पा.२१	२७.१५	५२	KAS/NI/32/08	१/२/२०५३	२/५/२०५२	०८१/८२
४५३	रुपा	अंगेरीटारी थापागाँउ	रुपाकोट ८	रुपा गा.पा. ६	४.०२	५९	KAS/SI/39/14	१२/२९/२०५३		
४५४	रुपा	अम्बोटे	रुपाकोट ८	रुपा गा.पा. ६	७०.९९	१८८	KAS/SI/39/10	१/१४/२०६२	५/२४/२०५०	०८१/८२
४५५	रुपा	आचमारो थाम जिमिरे विसौना	हशंपुर ९	रुपा गा.पा. १२	३१.५	१३७	KAS/HA/15/04	१२/२९/२०५३	१२/२९/२०५३	०८१/८२
४५६	रुपा	आडटारी खरीबोटे	रुपाकोट ४	रुपा गा.पा. ६	४.०२	५९	KAS/SI/39/18	१२/२९/२०५३	१२/२९/२०५३	०८०/८१
४५७	रुपा	कस्यानी पाखो धारापानी	रुपाकोट २	रुपा गा.पा. ६	०.९४	६१	KAS/SI/39/09	१२/२९/२०५३	५/२४/२०५०	०८०/८१
४५८	रुपा	कमलादेवी	सिद्ध ६	रुपा गा.पा. ४	९०	११०	KAS/HA/45/06	६/१०/२०६२	६/१०/२०६२	०८३/८४
४५९	रुपा	कालीखर्क	देउराली ७,८,९	रुपा गा.पा. ५	२६५.६	१७५	KAS/HA/40/06	२/२०/२०५७	२/२०/२०५६	०८३/८४
४६०	रुपा	कालीका	थुम्की २	रुपा गा.पा. १	४४	९०	KAS/HA/48/10	१०/६/२०५७	१०/८/२०५७	०७८/७९
४६१	रुपा	काफ्लेस्वारा	हशंपुर ३	रुपा गा.पा. ७	८५.७५	१००	KAS/HA/15/23	१२/११/२०६२	१२/११/२०६२	०८२/८३
४६२	रुपा	किराको खोर	रुपाकोट ८	रुपा गा.पा. ६	९२.२५	२८०	KAS/SI/39/21	३/२३/२०६३	३/२३/२०६३	०७९/८०
४६३	रुपा	कुसुन्डे सिस्नेरी पर्थेरो	रुपाकोट १	रुपा गा.पा. ६	४.९५	१४१	KAS/SI/39/08	५/२४/२०५०	५/२४/२०५०	०७४/७५**
४६४	रुपा	कोईली वनपाला भुमेथान	हशंपुर ७	रुपा गा.पा. ७	६८.१३	३६	KAS/HA/15/16	५/१२/२०५५	७/१३/२०५१	०८७/८८
४६५	रुपा	खाकाटे भञ्जङ्ग	थुम्की ५	रुपा गा.पा. १	४०	५३	KAS/HA/48/08	४/१८/२०५७	३/२६/२०६४	०८२/८३
४६६	रुपा	घेवापानी कुसुन्डे	सिद्ध ८,९	रुपा गा.पा. ४	१०६	२५२	KAS/HA/45/01	३/२४/२०५३	३/२४/२०५३	०८१/८२
४६७	रुपा	चिसापानी	रुपाकोट ३	रुपा गा.पा. ६	१७८.९	६७	KAS/SI/39/20	१२/२९/२०५३	३/२९/२०५४	०७९/८०
४६८	रुपा	चिसापानी	देउराली ४	रुपा गा.पा. ५	१३.९७	३५	KAS/SI/39/20	३/२१/२०७४	३/२१/२०७४	०७८/७९
४६९	रुपा	छहरे रानीवन	थुम्की १,३,५	रुपा गा.पा. १	८८	१२२	KAS/HA/48/06	१२/२७/२०५५	१२/२७/२०५५	०८२/८३
४७०	रुपा	जोल्तेचौतारा	देउराली ५	रुपा गा.पा.६	१९७.४	७३	KAS/SI/09/	२०७५/३/३२	-	०८४/८५
४७१	रुपा	जिमिरे	थुम्की ४	रुपा गा.पा. १	६९.५	९१	KAS/HA/48/09	१०/६/२०५७	१०/५/२०५७	०८०/८१

४७२	रुपा	थामको पाखो	देउराली १	रुपा गा.पा.	६.५	८३	KAS/SI/09/	३/३१/२०७६	-	०८५/८६
४७३	रुपा	टाकाञ्जा	सिद्ध १,२	रुपा गा.पा. ४	१९१	२२९	KAS/HA/45/03	१२/५/२०५९	३/३१/२०६०	०८१/८२
४७४	रुपा	ठुलो वन	देउराली ४,५	रुपा गा.पा. ५	२०३८	२९६	KAS/SI/09/01	४/९/२०५३	३/२८/२०५३	०७९/८०
४७५	रुपा	डुढुवा	हशंपुर १	रुपा गा.पा. ७	१५	१९	KAS/HA/15/15	१/१६/२०५३	३/२८/२०५१	०८२/८३
४७६	रुपा	डाँडापारी	थुम्की ७,८	रुपा गा.पा. २	५३.३७	१३३	KAS/HA/48/16	११/२०/२०६६	११/२०/२०६६	०८०/०८१
४७७	रुपा	डाँडापारीको	हशंपुर ९	रुपा गा.पा. १२	१२.५६	२५	KAS/HA/15/02	१२/२९/२०५३	१२/२९/२०५३	०८३/८४
४७८	रुपा	दुङ्गाढे	हशंपुर १,२,३	रुपा गा.पा. ७	४०	१४५	KAS/HA/15/22	१२/१४/२०६२	१२/१४/२०६२	०८३/८४
४७९	रुपा	हुसेनी	देउराली ६	रुपा गा.पा. ५	७२.१	६७	KAS/SI/09/03	१/७/२०५६	१/७/२०५६	०८०/८१
४८०	रुपा	दाडसीङ्ग मराङ्ग	हशंपुर १,२	रुपा गा.पा. ७	१४०.८	२७९	KAS/HA/15/19	३/२३/२०६५	३/२४/२०६५	०७५/७६
४८१	रुपा	धरमडाँडा सालघारी	रुपाकोट १,४,५	रुपा गा.पा. ६	१०२.९	३१६	KAS/SI/39/22	८/७/२०६७	८/७/२०६७	०७९/८१
४८२	रुपा	निवुवाखोर ठाडोखोरीया	रुपाकोट ५	रुपा गा.पा. ६	४.५४	२६	KAS/SI/39/17	१२/२९/२०५३	१२/२९/२०५३	०७९/८०
४८३	रुपा	निवुवाबाटे सौखोटे	रुपाकोट ५	रुपा गा.पा. ६	४.३	६९	KAS/SI/39/06	२०५९/३/३२	५/२३/२०५१	***
४८४	रुपा	पास्तेखोला	हशंपुर ३	रुपा गा.पा. ७	३९.८२	८२	KAS/HA/15/14	३/१०/२०५१	३/१०/२०५१	०८१/८२
४८५	रुपा	वराहथोक	रुपाकोट ७	रुपा गा.पा. ६	९५.३६	१२४	KAS/SI/39/13	१२/२९/२०५३	५/८/२०५२	०७९/८०
४८६	रुपा	बाघेडाँडा	हशंपुर ४	रुपा गा.पा. ७	१८२.७	१४६	KAS/HA/15/12	३/३१/२०५४	६/२२/२०५०	०८१/८२
४८७	रुपा	वातावरण	देउराली १	रुपा गा.पा. ५	१५.९	५९	KAS/SI/09/05	९/८/२०७१	९/८/२०७१	०८०/८१
४८८	रुपा	भँगरैथान थुम्की	सिद्ध ९	रुपा गा.पा. ४	२.७९	५०	KAS/HA/45/02	३/२४/२०५३	३/२८/२०५३	०८२/८३
४८९	रुपा	भँगरा	रुपाकोट ६	रुपा गा.पा. ६	१५२.३	२२३	KAS/SI/39/16	१२/२९/२०५३	१२/२९/२०५३	०८८/८९
४९०	रुपा	भीरचोक	रुपाकोट १	रुपा गा.पा. ६	१८७.८	१०२	KAS/SI/39/03	२/१४/२०४९	२/१४/२०४९	०७९/८०
४९१	रुपा	भिरपानी	थुम्की ७	रुपा गा.पा. २	१७२	२२८	KAS/HA/48/13	२०५८/३/३२	२०५८/३/३२	०७३/७४
४९२	रुपा	भोर्ले सिम्ले	रुपाकोट ४	रुपा गा.पा. ६	३.३२	६८	KAS/SI/39/11	१२/२९/२०५३	५/२३/२०५०	**
४९३	रुपा	भण्डारेखोला गौरीभञ्ज्याङ्ग	थुम्की ५	रुपा गा.पा. १	८७	६५	KAS/HA/48/03	३/२३/२०५५	३/२३/२०५५	०७९/८०
४९४	रुपा	माभकोट च्यानडाँडा	थुम्की ७	रुपा गा.पा. १	४.०४	५८	KAS/HA/48/01	११/१९/२०५५	८/७/२०४९	०७३/७४
४९५	रुपा	मोतिपानी कमेरेखोला	सिद्ध ७	रुपा गा.पा. ४	१५०.२	१३२	KAS/HA/45/07	२०६०/३/३२	११/२२/२०६२	०७८/७९
४९६	रुपा	मोहरीया	रुपाकोट ९	रुपा गा.पा. ६	१९८.५	९१	KAS/SI/39/12	८/२/२०५३	५/९/२०५२	०७५/७६

४९७	रुपा	रानीवन	थुम्की १,२,३,४ र ९	रुपा गा.पा. २	२९.२५	७७	KAS/HA/48/14	३/३१/२०६१	३/३१/२०६१	०८१/८२
४९८	रुपा	रामकृष्ण	हशंपुर ६	रुपा गा.पा. ७	७५.५४	९४	KAS/HA/15/13	३/२९/२०५५	५/२३/२०५१	०८२/८३
४९९	रुपा	रिठ्ठेखोला आरुखर्क	सिद्ध ३	रुपा गा.पा. ४	९३	४५	KAS/HA/45/04	३/३१/२०६०	३/३१/२०६०	०८२/८३
५००	रुपा	लामडाँडा	थुम्की ५	रुपा गा.पा. १	४.३	१९	KAS/HA/48/02	२/२/२०५७	३/२८/२०५३	०८४/८५
५०१	रुपा	लाम्पाटा	रुपाकोट ६	रुपा गा.पा. ६	६०.०३	५९	KAS/SI/39/19	३/३०/२०५४	३/२३/२०५४	०७९/८०
५०२	रुपा	लामीडाँडा	थुम्की ९	रुपा गा.पा. २	७०.४५	९७	KAS/HA/48/12	२०५९/३/३२	३/३१/२०५९	०८०/८१
५०३	रुपा	शडखभञ्ज्याङ्ग	थुम्की ६,७,८	रुपा गा.पा. २	५५.१६	१७१	KAS/HA/48/15	११/२०/२०६६	१/३/२०६७	०८०/८१
५०४	रुपा	साउनेपानी पल्लो पाखो	हशंपुर ९	रुपा गा.पा. १२	१९.५	५४	KAS/HA/15/05	१२/२९/२०५३	१२/२९/२०५३	०८१/८२
५०५	रुपा	सितलाछहारी	थुम्की ५	रुपा गा.पा. १	२६	४०	KAS/HA/48/07	४/१८/२०५७	४/१८/२०५७	०८१/८२
५०६	रुपा	शिखर	सिद्ध ५	रुपा गा.पा. ४	११४.८	६८	KAS/HA/45/08	३/३१/२०६९	३/३१/२०६९	०७८/७९
५०७	रुपा	सिद्धेश्वर	सिद्ध ४	रुपा गा.पा. ४	१४८	८२	KAS/HA/45/05	२/२१/२०६०	३/३१/२०६०	०८२/८३
५०८	रुपा	सुन्दरी	थुम्की १,२,३	रुपा गा.पा. १	६५	११५	KAS/HA/48/05	१२/१/२०५५	१२/१/२०५५	०८१/८२
५०९	रुपा	हरिटार	थुम्की ७	रुपा गा.पा. २	१७.६२	६३	KAS/HA/48/11	३/३०/२०५९	२०५९/३/३२	०८३/८४
५१०	पोखरा	ढाप्रेडाँडा खरीकुना कालामुढा	अर्मला ५	पो.म.न.पा.१६	७.८५	६४	KAS/LA/.....	१०/२६/२०७८	१०/२६/२०७८	०८७/०८८

